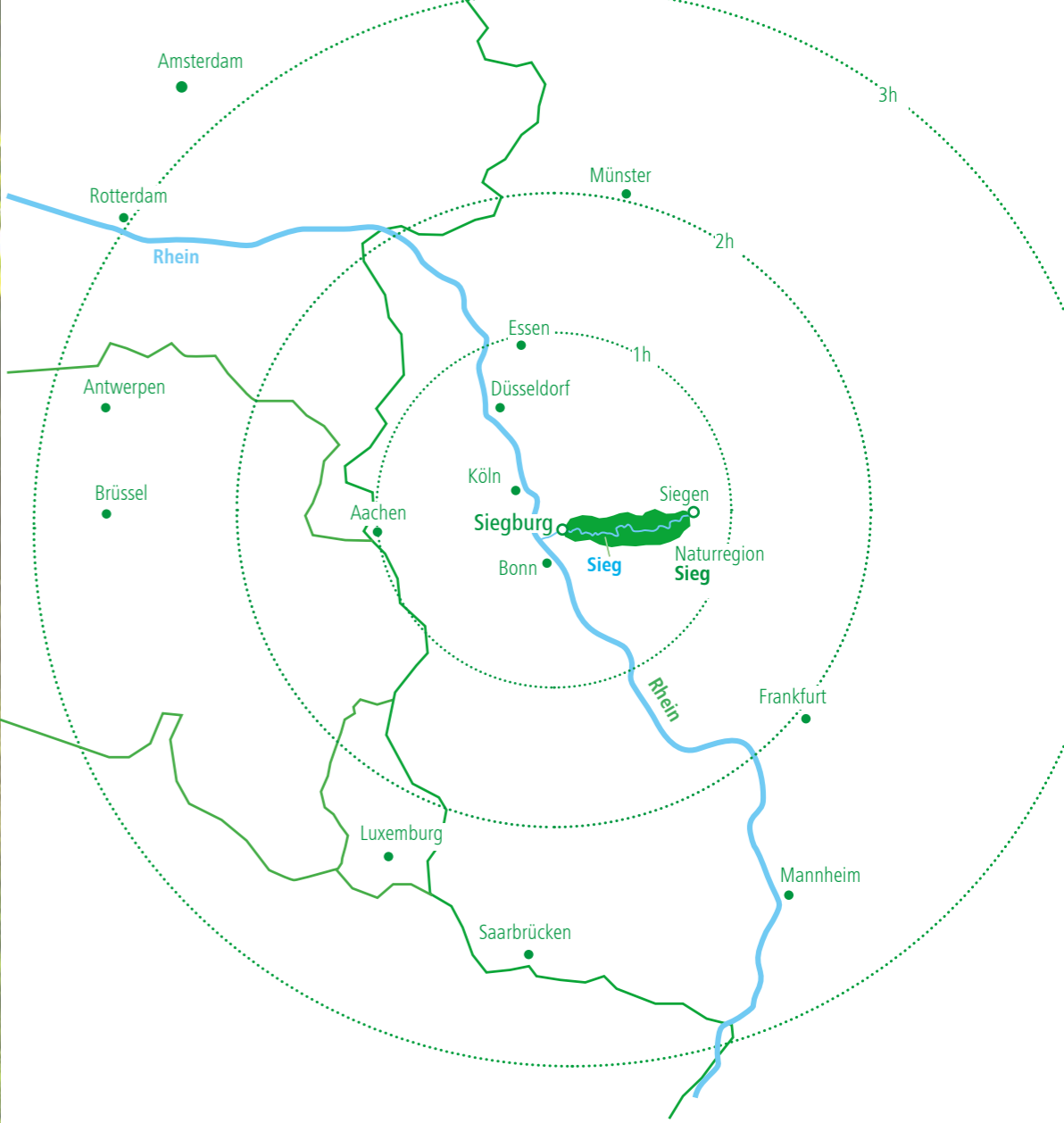


# Mal eben Urlaub ...

Raus aus dem Alltag – rein ins Siegtal



Natureregion  
Sieg



# So grün, so nah, so erlebnisreich ...

Lust auf die kleine Auszeit zwischendurch? Einfach mal ein Wochenende oder ein paar Tage relaxen oder aktiv sein? Die Naturregion Sieg macht's möglich. Gerade von den nahen Ballungsräumen aus seid ihr schnell hier – so bleibt mehr Zeit zum Entspannen und Entdecken. Dank der guten Anbindung an Autobahn und ICE reist ihr auch aus der Ferne schnell und bequem an.

Kommen, staunen, länger bleiben! Die Landschaft an der Sieg mit ihrer ursprünglichen Natur ist voll überraschender Vielfalt – und immer noch ein Geheimtipp. Hier erwarten euch authentische Orte, geschichtsträchtige Plätze und echte Gastfreundschaft zwischen Flusstälern, Bergen, Auen, Obsthainen und Pferdeweiden. Da stellt sich das Urlaubsfeeling von alleine ein. Wer länger bleibt, hat mehr davon: mehr Erholung oder mehr Action. Zum Beispiel beim Wandern, Radfahren und Wassersport.

# Erlebnis Natur

Natürlich. Vielfältig. Einzigartig. Die Naturregion Sieg beeindruckt mit scheinbar unendlichen Wäldern, Wiesen und immer wieder Wasser. Beim Wandern und Radfahren werdet ihr kaum einem Menschen begegnen, dafür aber vielen teils seltenen Pflanzen und Tieren. In den traumhaften Landschaften zwischen Bergen, Tälern, Wiesen und Fluss stellt sich schnell eine wohltuende Entschleunigung ein. Auch ein Kurzurlaub entfaltet so Langzeitwirkung.



# Flusslandschaft Sieg

Die Sieg ist das unverkennbare Herzstück der Naturregion. Ob auf Wander- oder Radwegen, während der Zugfahrt oder der Burgbesichtigung – immer wieder ergeben sich faszinierende Aussichten ins wildromantische Flusstal oder die Wege begleiten den sich durchs Tal schlängelnden Lauf. Picknickpausen am lauschigen Ufer sorgen für frische Kraft und Entspannung mitten in der Natur. An vielen Stellen finden Fische, Vögel und seltene Arten eine geschützte Heimat. Im Sommer bieten euch ausgewiesene Bade- und Kanueinstiegsstellen Gelegenheit zu Erfrischung und Spaß im Wasser.

© Jiri Hampel

© Jiri Hampel




# Den Moment genießen

Das ist der Gipfel: Erlebt, wie die Morgennebel aus dem Flusstal aufsteigen, oder genießt den Sonnenuntergang von einem der traumhaften Aussichtspunkte. Das Siegtal belohnt jeden, der hier unterwegs ist, mit magischen Naturschauspielen und faszinierenden Ausblicken. Mehr als 400 Kilometer pures Wandervergnügen laden euch ein zum Schauen und Entdecken.

Die 14 Etappen des Natursteig Sieg führen auf urigen Pfaden und Wegen durch Täler und über Höhen. Der einzigartige Vorteil: Ihr könnt einfach loslaufen – alle Etappen sind durch die Bahnstrecke im malerischen Siegtal verbunden und daher auch einzeln und ohne große Planungen begehbar. Der Zug bringt euch nach eurer Wanderung bequem zum Ausgangspunkt zurück.

Das gilt auch für die 25 abwechslungsreichen Erlebniswege. Mal leicht zu bewältigen, mal anspruchsvoll und herausfordernd führen die Rundwege Natur- und Kulturfreunde durch die schönsten Landschaften der Region.

Also: Raus aus dem Alltag und rein ins Siegtal!



# Freiheit erfahren

Natur erleben, Neues entdecken, aktiv sein: Dazu lädt der Radweg Sieg ein – auf über 60 Kilometern von Windeck bis zur Mündung in den Rhein. Auch für Ungeübte ein Genuss, denn durch die stete Nähe zur Sieg gibt es nur wenige Steigungen. Unterwegs locken Cafés und Biergärten zum Verweilen: Wie wäre es mit einem Stopp am Siegwasserfall in Windeck-Schladern oder einem Bad in den Siegauen bei Mondorf?

Ihr möchtet mehr Kilometer, Landschaft und Zeit vor Ort? Dann kombiniert den Radweg Sieg mit den angrenzenden Rundtouren wie zum Beispiel den Touren Nisterflitzer, Höhenflug oder Stille Post. Durch die perfekte Anbindung ans Bahnnetz könnt ihr jeden Einstiegsort auf dem Radweg Sieg und den Radtouren leicht ansteuern oder mit dem Zug zum Ausgangspunkt zurückfahren.

Genusstour, Sporttour, Naturtour oder Berg- und Talfahrten mit dem E-Bike? Kein Problem, ein cleveres Knotenpunktnetz macht individuelle Tourenplanungen leicht. Besonderes Highlight im Sommer: Jeden ersten Sonntag im Juli heißt es „Siegtal pur – autofrei“. Dann gehört euch exklusiv die Straße und ihr erobert das Siegtal mit dem Fahrrad, auf Inlinern oder zu Fuß.





# Willkommen im Erlebnisreich

Action zu Wasser, zu Land und in der Luft. Die Naturregion Sieg bietet jede Menge Herausforderungen: Heute mit dem Kanu rasant durch die Sieg gleiten, Ruder- und Tretbootfahren, in der Sieg schwimmen oder einfach abtauchen im Tauchcenter „dive4life“ – morgen mit dem Mountainbike Berg und Tal bezwingen und das Gleichgewicht im Kletterpark suchen.

Oder Mutter Erde mal hinter die Kulissen schauen? Dank der Relikte einer fast 2.000 Jahre alten Bergbaugeschichte an der Sieg ist das möglich. Fördertürme, alte Transportwege und Spuren von Grabungen über Tage warten nur darauf, auf eigene Faust entdeckt zu werden. Ihr möchtet tiefer einsteigen? Dann bucht eine Grubenführung oder informiert euch in einem der Besucherbergwerke und Museen.



# Familienzeit

Freut euch auf Landschaft, Tiere und Abenteuer – hier wird euch etwas geboten! Für tierisch schöne Erlebnisse sorgen Alpakawanderungen oder ein Besuch im Tierpark Niederfischbach. Bei einer Tour über den Baumwipfelpfad „Panarbora“ erlebt ihr die Welt aus einer anderen Perspektive. Burgen erobern, Waldtiere entdecken und kreativ werden – das und noch viel mehr erlebt ihr auf sechs interaktiven Kindererlebniswegen und kurzweiligen Familienwanderungen. Unterwegs erwarten euch lauschige Picknickplätze und freuen sich die Gastgeber der Region darauf, euch zu bewirten. Familienfreundliche Unterkünfte laden euch ein, länger zu bleiben. Ihr seid gerne mit dem Fahrrad unterwegs? Dann aufgepasst: Immer an der Sieg lang, ohne große Steigung und fern vom Straßenverkehr verläuft der Radweg Sieg und ist deshalb auch gut für Radtouren mit Kindern geeignet. Spaß am und im Wasser beim Bootfahren oder Planschen im Fluss inklusive. Macht doch mal einer schlapp, fahrt ihr einfach mit dem Zug ab einem der stets nahen Bahnhöfe zurück.



© Dominik Ketz

© Alpakas des Westens

© Dominik Ketz



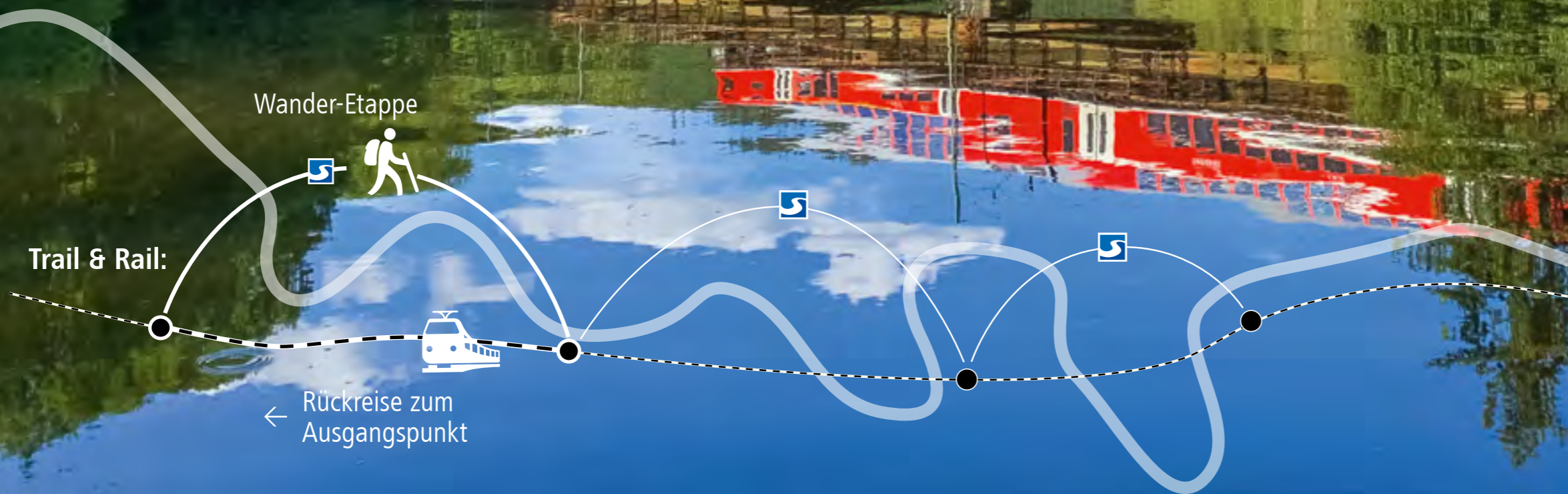
# Raus aus dem Alltag

Urlaub fängt da an, wo Alltag aufhört: Die Qualitätsgastgeber überraschen euch mit vielfältigen Übernachtungsangeboten. Hier findet jeder die passenden vier Wände – auch wenn sie einmal rund sind wie bei den Campingfässern an der Sieg. Im Baumhaus abheben oder im bunten Fachwerkhaus vom Gestern träumen: kein Problem. Einige Gastgeber schnüren euch Rundum-sorglos-Pakete für mehr Wanderspaß und Erholungswert. Echter Mehrwert: Bucht eure Unterkunft über unsere Website [www.naturregion-sieg.de](http://www.naturregion-sieg.de) und erhaltet unser Gästeticket. Damit fahrt ihr während eures Aufenthalts in der Naturregion Sieg kostenlos mit der Bahn. Auch die Anreise aus dem gesamten Verkehrsverbund Rhein-Sieg ist inklusive. Mit dem Gästeticket und dank bester Anbindung der Wander- und Radwege ans Streckennetz könnt ihr so von jedem Standort aus die ganze Region entdecken.



# Perfekte Anbindung

Ein echtes Plus: Alle Etappen des Natursteig Sieg und die meisten Erlebniswege Sieg führen von Bahnhof zu Bahnhof. Auch der entlang des Flusses verlaufende Radweg Sieg und die Radtouren sind bestens mit der Bahn erreichbar. Selbst wenn ihr von eurer Unterkunft aus verschiedene Routen gehen oder radeln möchtet, fahrt ihr mit dem Zug bequem zum Ausgangspunkt zurück. Die Bahn ist gut getaktet, lange Wartezeiten gibt es nicht. Freut euch zudem auf den besonderen Service einiger Wanderbahnhöfe. Sie bieten als Mehrwert nicht nur Infomaterial, sondern auch Einkehrmöglichkeiten. Wer sich ohne Auto auf den Weg macht, reist entspannt und staufrei mit dem Zug an. Vor Ort gibt es dann die Möglichkeit, für die Strecke zwischen Bahnhof und Unterkunft den Hol- und Bringservice seines Qualitätsgastgebers zu nutzen.



## Gäste-Ticket: Freie Fahrt mit der Bahn!

Bucht eure Unterkunft über unsere Website [www.naturregion-sieg.de](http://www.naturregion-sieg.de) und erhaltet für den gesamten Aufenthalt ein kostenloses Ticket für den Verkehrsverbund Rhein-Sieg! Damit könnt ihr vom Anreise- bis zum Abreisetag kostenlos mit S-Bahn oder Zug in der gesamten Naturregion Sieg und zwischen Düren im Westen, Solingen im Norden, Olpe im Osten und Neuwied im Süden fahren.





Das Stadttor im Katharinenturm bildet die malerische Eintrittspforte in die Stadt Blankenberg. Im Turm ist auch ein Museum untergebracht.

## Orte und Erlebnisse

Die Orte entlang der Sieg sind reich an Geschichte und Geschichten, Freizeitangeboten, historischen Sehenswürdigkeiten, Naturschutzgebieten und einfach malerisch schönen Plätzen. Verbindet pure Erholung mit spannenden Kulturerlebnissen und verbringt einen unvergesslichen Urlaub in der Naturregion Sieg.

<b>Siegburg</b> Lebendige Vielfalt .....	20
<b>Hennef</b> Stadt, Land, Fluss .....	24
<b>Eitorf</b> Spaß, Sport und Stadt erleben.....	28
<b>Windeck</b> Wo die Sieg am schönsten ist .....	32
<b>Hamm</b> Geburtsort von F. W. Raiffeisen.....	36
<b>Wissen</b> Reich an Aussicht und Erlebnissen .....	40
<b>Betzdorf-Gebhardshain</b> Schätze entdecken – über und unter Tage .....	44
<b>Kirchen</b> Hoch hinaus zu Natur und Kultur .....	48
<b>Veranstaltungen</b> .....	53
<b>Wohnmobilstellplätze</b> .....	54
<b>Picknickbox – Genuss unterwegs</b> .....	55
<b>Übersichtskarte Wanderwege</b> .....	58
<b>Übersichtskarte Radwege</b> .....	60

# Siegburg

## Lebendige Vielfalt

Weithin sichtbar das Wahrzeichen  
der Stadt: ehem. Abtei Michaelsberg

Informationen:  
Tourist-Info Siegburg  
Europaplatz 3  
53721 Siegburg  
Telefon 02241 1027533  
[www.tourismus-siegburg.de](http://www.tourismus-siegburg.de)

Muntere Kreisstadt an der Sieg, einladendes Tor zum Siegtal und dank ICE-Bahnhof nicht nur vom nahen Köln und Bonn aus schnell erreichbar: Das alles und noch viel mehr ist Siegburg. Zwischen historischen Mauern und modernem Lifestyle lässt sich in einem der gastlichen Hotels auch länger verweilen.

Hotspot für Flaneure und Start für die Stadterkundung ist der Marktplatz mit seinen hübschen Cafés, Restaurants und Geschäften. Entlang mittelalterlicher Fachwerkhäuser lohnt ein Besuch von St. Servatius mit Schatzkammer, der ehemaligen Abtei Michaelsberg oder des Stadtmuseums.

Kulturelle Highlights sind das Humperdinck-Musikfest, Resonanzen, Weinfest oder das Stadtfest. Im Rhein Sieg Forum sind regelmäßig namhafte Musiker und Künstler zu Gast. Traditionell locken der Keramikmarkt und der Mittelalterliche Markt zur Weihnachtszeit Besucher von nah und fern.

Fahrradbegeisterte kommen auf dem Radweg Sieg, der Radtour Agger und Pflug oder dem Rheinradweg auf ihre Kosten. Wanderer starten von hier aus zu Mehrtagestouren, erkunden Erlebniswege wie den Talsperrenweg oder beginnen mit der ersten Etappe des Natursteig Sieg.



## ERLEBEN



**Ehemalige Abteikirche auf dem Michaelsberg**  
Bergstraße 26, Siegburg  
[www.tourismus-siegburg.de](http://www.tourismus-siegburg.de)



**Schatzkammer und Kirche St. Servatius**  
Mühlenstraße 6, Siegburg  
[www.schatzkammer-siegburg.de](http://www.schatzkammer-siegburg.de)



**Stadtmuseum Siegburg**  
Markt 46, Siegburg  
[www.stadtmuseum-siegburg.de](http://www.stadtmuseum-siegburg.de)



**Tauchturm, Gesundheits- und Erlebnisbad Oktopus** 1  
Zeithstraße 110, Siegburg  
[www.oktopus-siegburg.de](http://www.oktopus-siegburg.de)

Die Abtei auf dem Michaelsberg prägt weit hin sichtbar das Stadtbild Siegburgs. 1064 gründete der Kölner Erzbischof Anno II die Benediktinerabtei. Der ursprüngliche Bau wurde durch mehrere Brände im 18. Jh. zerstört und durch den bis heute erhaltenen barocken Gebäudekomplex ersetzt.

Die Sankt Servatiuskirche – unmittelbar neben dem Siegburger Marktplatz gelegen – wurde als dreischiffige Emporenbasilika im 12./13. Jh. erbaut. Die Schatzkammer der Kirche beherbergt 5 Reliquienschreine und zählt zu den bedeutendsten noch erhaltenen Kirchenschätzen des Mittelalters.


Neben der Dauerausstellung zur Geschichte Siegburgs und seiner Umgebung von den Anfängen bis zur Gegenwart zeigt das Museum eine Sammlung Siegburger Keramik aus dem Mittelalter und der Renaissance. Ergänzt wird das Angebot durch Wechselausstellungen zeitgenössischer Kunst und klassischer Moderne.



**Wahnbachtalsperre**  
Talsperrenstraße, Siegburg



**Ehemaliges Kloster Seligenthal**  
Zum Klosterhof 1, Siegburg



**Mittelalterlicher Weihnachtsmarkt**  
Marktplatz, Siegburg  
[www.mittelalterlicher-markt-siegburg.de](http://www.mittelalterlicher-markt-siegburg.de)

Im Siegburger Stadtteil Kaldauen geht die Wahnbachtalstraße in die Talsperrenstraße über und weist den Weg zu einer der bedeutendsten Talsperren der Umgebung. Der künstlich geschaffene See ist landschaftlich besonders schön gelegen und ein attraktives Ausflugsziel für Spaziergänger (Parkplätze sind vorhanden). Wegen des strengen Trinkwasserschutzes sind Freizeitaktivitäten auf dem See allerdings nicht gestattet. Ein Besuch lässt sich gut mit dem in der Nähe gelegenen ehem.

1231, nur fünf Jahre nach dem Tod von Franz von Assisi wurde in Seligenthal ein Konvent gegründet, der sich verpflichtete, nach den Regeln des hl. Franziskus zu leben. Die Mitglieder des jungen Ordens zog es, wie ihren schön Grönder, der den Vögeln predigte, in die Einsamkeit der Natur, um dort ein Leben in Gebet und Armut zu verbringen. Die Mönche nannten ihr Tal vallis felix, das glückliche oder auch das selige Tal. Die 1256 fertiggestellte Klosterkirche gilt als älteste Franziskanerkirche auf deutschem Gebiet.

Zur Weihnachtszeit beherbergt die Stadt für drei Wochen den beliebten „Mittelalterlichen Markt“ mit seiner bunten, lebendigen Atmosphäre. „Kramerzunft und Kurtzweyl“ entführen in eine längst vergangene Zeit. Zahlreiche Handwerksleute, Musici, Gaukler und weit gereiste Händler, gekleidet wie die Menschen im späten Mittelalter, verzaubern in originaler Sprache zwischen authentisch nachgebauten Marktständen und offenen Flammen die Besucher.  
Weitere Events: [www.events.siegburg.de](http://www.events.siegburg.de)

**Kino Cineplex** 2  
Europaplatz 1, Siegburg  
[www.cineplex.de/programm/siegburg](http://www.cineplex.de/programm/siegburg)

**Escape Rooms** 3  
Zeithstraße 23, Siegburg  
[www.maasterminds.de](http://www.maasterminds.de)

**Spielplatz auf dem Michaelsberg** 4  
Bergstraße, Siegburg

**Skatepark Siegburg** 5  
Luisenstraße, Siegburg

**Wissenshaus der Wanderfische** 6  
Wahnbachtalsperre 13a, Siegburg



## TOURENANGEBOTE

### Natursteig Sieg Etappe 1

Wälder, Wasser, Wallfahrten  
Siegburg - Hennef  
15,1 km / 4,5 Std. / 219 hm  
Start / Ziel: ICE Bhf. Siegburg-Bonn / Bhf. Hennef

**1 Heideweg**  
Im Wald und auf der Heide  
22,9 km / 6 Std. / 170 hm  
Start / Ziel: Wanderparkplatz „Siegelknippen“, Siegburg

**2 Mönchweg**  
Stille Stunden in Wald und Tal  
8,3 km / 3 Std. / 150 hm  
Start / Ziel: Wanderparkplatz „Siegelknippen“, Siegburg

**3 Talsperrenweg**  
Auf Pfaden um den Stausee  
22,7 km / 7 Std. / 537 hm  
Start / Ziel: Wanderparkplatz „Siegelknippen“, Siegburg

**Radweg Sieg**  
64 km / 6:30 Std. / 255 hm  
Start / Ziel: Niederkassel-Mondorf / Windeck-Rosbach (Bhf.)

**1 Agger und Pflug**  
35,5 km / 2:30 Std. / 195 hm  
Start / Ziel: Bhf. Hennef

- 1 Startpunkt Radtour auf S. 60
- ☆ Sehenswürdigkeit
- ★ Besonderer Ort
- ☼ Aussichtspunkt

## KANUFAHREN

Im Kanu sanft auf der Sieg dahingleiten und so die Landschaft hautnah erleben.  
[www.naturregion-siegburg.de/erleben/kanu-und-bootfahren](http://www.naturregion-siegburg.de/erleben/kanu-und-bootfahren)

**Kanusport Schulte**  
Siegburg - Mondorf  
Erpel, [www.kanu-sport-schulte.de](http://www.kanu-sport-schulte.de)

weitere Anbieter S. 31



## Qualitätsgastgeber Sieg Übernachten in Siegburg

Ob Luxushotel, Pension oder Ferienwohnung – Siegburg bietet zahlreiche Übernachtungsangebote. Über diesen QR-Code gelangt ihr direkt zu den Angeboten auf der Buchungsseite.  
Gäste-Ticket: Bei Buchung über unsere Seite gibt es für den gesamten Aufenthalt inkl. An- und Abreise ein Ticket für den Verkehrsverbund Rhein-Sieg kostenlos dazu. s. S.16



Informationen:  
Tourist-Info Hennef  
Frankfurter Straße 97  
53773 Hennef  
Telefon 02242 19433  
www.tourismus-hennef.de

# Hennef

## Stadt, Land, Fluss

Burganlage Stadt Blankenberg

Eine Stadt, 90 Dörfer und unendlich viel Landschaft – Hennef bietet gleich zweierlei: modernes Stadtflair und zugleich ländliche Idylle in den umliegenden Dörfern. Familiär geführte Landhotels und zentral gelegene Stadthotels freuen sich auf alle, die verweilen wollen.

Urbanes Leben pulsiert auf dem Marktplatz und der Frankfurter Straße mit seinen Cafés und Geschäften. Dies spiegelt sich auch im breiten gastronomischen Angebot oder dem Streetfoodfestival wieder. Beliebte Publikumsmagnete sind Events wie das Hennefer Stadtfest, Hennef Live oder der Weihnachtsmarkt.

Zu einer kleinen Zeitreise wird ein Besuch der Stadt Blankenberg – mit mittelalterlichem Charme, Fachwerk und Burganlage.

Natur- und Wanderfreunde entdecken vor der Stadt auf dem Burgweg oder dem Dreitälerweg im Schritttempo eine reizvolle hügelige und waldreiche Landschaft an der Sieg und ihren Nebenflüssen. Ein atemberaubender Ausblick auf das Siegtal erwartet den Wanderer nach dem geradezu alpinen Anstieg der zweiten Natursteig Sieg Etappe hinauf auf den Steilhang der Stachelhardt. Bei den Radtouren „Hanf im Glück“ und „Agger und Pflug“ kommen Fahrradfreunde voll auf ihre Kosten.



### Qualitätsgastgeber Sieg Übernachten in Hennef



Familiär geführte Landhotels und zentral gelegene Stadthotels freuen sich auf alle, die verweilen wollen. Über diesen QR-Code gelangt ihr direkt zu den Angeboten auf der Buchungsseite.  
Gäste-Ticket: Bei Buchung über unsere Seite gibt es für den gesamten Aufenthalt inkl. An- und Abreise ein Ticket für den Verkehrsverbund Rhein-Sieg kostenlos dazu. S. S.16

### TOURENANGEBOTE

#### Natursteig Sieg Etappe 1

Wälder, Wasser, Wallfahrten  
Siegburg - Hennef  
15,1 km / 4:30 Std. / 219 hm  
Start / Ziel: ICE Bhf. Siegburg-Bonn / Bhf. Hennef

#### Natursteig Sieg Etappe 2

Traumhafte Pfade, herrliche Ausblicke  
Hennef - Stadt Blankenberg  
18,6 km / 6 Std. / 505 hm  
Start / Ziel: Bhf. Hennef / S-Bahn-HP Blankenberg

#### Natursteig Sieg Etappe 3

Spektakuläre Burg, wildromantische Bachtäler  
Stadt Blankenberg - Merten  
13 km / 4 Std. / 255 hm  
Start / Ziel: S-Bahn-HP Blankenberg / HP Merten

#### 4 Kulturlandweg

Einblicke in die Vergangenheit  
10,2 km / 3:30 Std. / 232 hm  
Start / Ziel: Bhf. Hennef

#### 5 Marienweg

Wallfahrt und Wunderwasser  
7,2 km / 2:30 Std. / 164 hm  
Start / Ziel: Wanderparkplatz Driesch, Am Bachenhohn  
53773 Hennef-Bödingen

#### 6 Holzweg

Zurück zur Natur  
10,6 km / 3:30 Std. / 353 hm  
Start / Ziel: Wanderparkplatz im Derenbachtal

#### 7 Burgweg

Hoher Berg, tiefes Tal  
5,7 km / 2:30 Std. / 152 hm  
Start / Ziel: Wanderparkplatz Stein, Am Burghart 10, 53773 Hennef

#### 8 Dreitälerweg

Burgen, Bäche, Barock  
16,6 km / 5 Std. / 222 hm  
Start / Ziel: Wanderparkplatz Stein, Am Burghart 10, 53773 Hennef

#### 9 Streuobstweg

Alte Obstsorten – junges Dorfleben  
6,4 km / 2 Std. / 102 hm  
Start / Ziel: Wanderparkplatz Scheffenstraße, Hennef-Lückert

#### Radweg Sieg

64 km / 6:30 Std. / 255 hm  
Start / Ziel: Niederkassel-Mondorf / Windeck-Rosbach (Bhf.)

#### 1 Agger und Pflug

35,5 km / 2:30 Std. / 195 hm  
Start / Ziel: Bhf. Hennef

#### 2 Hanf im Glück

35,5 km / 2:45 Std. / 288 hm  
Start / Ziel: S-Bahn-Haltpunkt „Im Siegbogen“

1 Startpunkt Radtour auf S. 60

☆ Sehenswürdigkeit

★ Besonderer Ort

🌳 Aussichtspunkt

### ERLEBEN



**Burganlage Stadt Blankenberg**  
Burg 1  
Hennef-Stadt Blankenberg



**Mittelalterliches Stadt Blankenberg**  
Hennef-Stadt Blankenberg  
www.tourismus-hennef.de



**Pfarrkirche St. Katharina**  
Markt 13  
Hennef-Stadt Blankenberg  
www.tourismus-hennef.de

### KINDERANGEBOTE



**Kletterwald Hennef** 1  
Sövenor Str. 60  
Hennef  
www.kletterwald-hennef.de

**Minigolf im Kurpark** 2  
Kurhausstraße 24 a  
Hennef

**Finkenhof** 3  
Buchfinkenweg 1  
Hennef  
www.finkenhof.net

**Tempoair Skatepark** 4  
Fritz-Jacobi-Straße  
Hennef  
www.bk-hennef.de

**Kinderwanderweg** 5  
„Auf den Spuren des Stadt Löwen“  
2,7 km  
Altersempfehlung: 4-8 Jahre  
Start / Ziel: Bhf. Hennef, Bahnhofstr. 19, Hennef

**Kindererlebnisweg** 6  
„Rettet Stadt Blankenberg“  
2,5 km / 2 Std  
Altersempfehlung: 8-12 Jahre  
Start / Ziel: Graf-Heinrich Straße, Hennef - Stadt Blankenberg



**Klangthron**  
Hennef-Stadt Blankenberg



**Marien-Wallfahrtskirche Bödingen**  
An der Klostermauer 14  
Hennef-Bödingen  
www.tourismus-hennef.de



**Hennefer Stadtfest**


Das Stadtfest ist das größte Hennefer Jahresereignis: Musik auf mehreren Bühnen, rund 200 Verkaufs- und Essensstände entlang der auf 900 m gesperrten Frankfurter Straße, verkaufsoffener Sonntag, dazu Kirmes auf dem Marktplatz ... kurz: Spaß für Groß und Klein! Und das Jahr für Jahr am dritten Wochenende im September. Aktuelle Infos über das Programm des Stadtfestes gibt es spätestens im August unter [www.hennef.de](http://www.hennef.de)

**Radweg Sieg Etappe 1:**  
Siegburg - Stadt Blankenberg  
18,1 km / 1:15 Std.  
Start / Ziel: ICE Bhf. Siegburg-Bonn / S-Bahn-Haltpunkt Blankenberg

**Radweg Sieg Etappe 2:**  
Stadt Blankenberg - Eitorf  
12,2 km / 1 Std  
Start / Ziel: S-Bahn-Haltpunkt Blankenberg / Bhf. Eitorf

Lasst euch überraschen von den magischen Tönen des „Klangthrons“! Zu erreichen ist die als „Grafenthron“ gestaltete Windharfe über den Erlebnisweg „Burgweg“. Da das Instrument mit Windkraft zum Klingen gebracht wird, empfiehlt sich ein Besuch des Klangobjekts an Tagen mit mindestens mittleren Windstärken.

Marien-Wallfahrtsort Bödingen mit der um 1400 entstandenen gotischen Wallfahrtskirche „Zur schmerzhaften Mutter“. Vor dem ummauerten Klosterbezirk mit Kirche, den ehemaligen Klostergebäuden und dem Klostergut liegt der Ort Bödingen mit vielen denkmalwerten Fachwerkgebäuden. Wissenswertes erfahren Wanderer über Infotafeln auf dem Marienweg.



**Kurpark**  
Kurhausstraße, Hennef

Genießt bei einem Spaziergang durch den Kurpark das hervorragende Hennefer Klima und lasst euch zurück versetzen in die Zeiten „Bad Hennefs“.



### KANUFAHREN

Im Kanu sanft auf der Sieg dahingleiten und so die Landschaft hautnah erleben.

[www.naturregion-sieg.de/erleben/kanu-und-bootfahren](http://www.naturregion-sieg.de/erleben/kanu-und-bootfahren)  
Kanuanbieter S. 31

Informationen:  
Tourist-Info Eitorf  
Rathaus, Markt 1  
53783 Eitorf  
Telefon 02243 19433  
[www.eitorf-erleben.de](http://www.eitorf-erleben.de)

# Eitorf

## Spaß, Sport und Stadt erleben

Blick auf Eitorf vom Keltersberg.  
© Jiri Hampl

Einst war Eitorf ein bedeutender Industriestandort. Seine Spuren werden heute noch beim Stadtrundgang sichtbar – vorbei an Bahnhof, imposanten Fabrikantenvillen und historischer Parkanlage. Der idyllische Dörferweg führt raus aus der Stadt über die sanften Höhen des Leusheids. Zurück in Eitorf laden Cafés und Restaurants rund um den Marktplatz zur Einkehr, Stadtevents zum Aufenthalt ein. Auf Kulturfreunde warten Skulpturengarten, Schloss Merten und die Klosterkirche St. Agnes.


Eingebettet in eine waldreiche Mittelgebirgslandschaft zwischen Bergischem Land und Westerwald bietet die Flusslandschaft Sportbegeisterten, Naturfans und Wanderfreunden attraktive Aktivitäten wie Radfahren, Angeln, Golfen oder Kanufahren.


Familien freuen sich über schöne und lehrreiche Wanderangebote: den Kinder-Erlebnis-Lehrpfad auf dem Keltersberg, die Fotosafari auf dem Wildwiesenweg und Melli's Bienenlehrpfad im Waldgebiet Hüppelröttchen mitten im Naturschutzgebiet.








## TOURENANGEBOTE


**Natursteig Sieg Etappe 3**   
**Spektakuläre Burg, wildromantische Bachtäler**  
 Stadt Blankenberg - Merten  
 13 km / 4 Std. / 255 hm  
 Start / Ziel: S-Bahn-HP Blankenberg / HP Merten


**Natursteig Sieg Etappe 4**   
**Dunkle Wälder, lichte Wiesen**  
 Merten - Eitorf  
 14,7 km / 5 Std. / 360 hm  
 Start / Ziel: S-Bahn-HP Merten / Bhf. Eitorf


**Natursteig Sieg Etappe 5**   
**Steten Wechsel in Ruhe genießen**  
 Eitorf - Herchen  
 24,4 km / 7 Std. / 616 hm  
 Start / Ziel: Bhf. Eitorf / Bhf. Herchen


**8 Dreitälerweg**   
**Burgen, Bäche, Barock**  
 16,6 km / 5 Std. / 222 hm  
 Start / Ziel: Wanderparkplatz Stein, Am Burghart 10, 53773 Hennef  
 Alternativ Start/Ziel:  
 Bhf. Eitorf-Merten

**10 Wildwiesenweg**   
**Wildwuchs willkommen**  
 5,6 km / 2 Std. / 119 hm  
 Start / Ziel: Wanderparkplatz Bourauel, Hohner Weg, Eitorf





**11 Dörferweg**   
**Einsam, urtümlich, idyllisch**  
 13 km / 4 Std. / 191 hm  
 Start / Ziel: Bhf. Eitorf

**E1 Stadtrundgang**   
**Eine Stadt erzählt Geschichten**  
 5,4 km / 2:30 Std. / 83 hm  
 Start / Ziel: Bhf. Eitorf

**13 Försterweg**   
**Schönstes Revier in NRW**  
 17,1 km / 5:30 Std. / 359 hm  
 Start / Ziel: Wanderparkplatz Ringwallstr. in Windeck-Stromberg  
 Alternativ Wanderparkplatz Hüppelröttchen (Melchiorweg)

**Radweg Sieg**   
 64 km / 6:30 Std. / 255 hm  
 Start / Ziel: Niederkassel-Mondorf / Windeck-Rosbach (Bhf.)

**3 Höhenflug**  
 58 km / 4:20 Std. / 412 hm  
 Start / Ziel: Bhf. Eitorf

-  Startpunkt Radtour auf S. 60
-  Sehenswürdigkeit
-  Besonderer Ort
-  Aussichtspunkt

## ERLEBEN



**Schloss Merten**  
 Schloßstraße 14  
 Eitorf-Merten




**Klosterkirche St. Agnes**  
 Schloßstraße 14  
 Eitorf-Merten





**Skulpturengarten Vetere**  
 Schümmerichstraße 1, Eitorf  
 www.galerie-incontro.de


## KINDERANGEBOTE





**Hermann-Weber-Bad**   
 Am Eichelkamp 14, Eitorf  
 www.eitorf.de/bad

**Skatebowl & Basketball-Anlage**   
 Siegauenplatz, Eitorf


**Erlebnishügellandschaft**   
 Am Eichelkamp, Eitorf

**Mehrgenerationenspielplatz**   
 Siegpark, Eitorf

**Fotosafari auf dem Wildwiesenweg**   
 5,6 km  
 Eitorf-Bourauel  
 Start/Ziel: Wanderparkplatz Bourauel, Hohner Weg, Eitorf

**Kiki Kinder-Erlebnis-Lehrpfad**   
 2 km  
 Eitorf-Keltersberg  
 Start/Ziel: gegenüber der Siegbrücke an der Kelterser Straße



**Bienen- und Waldlehrpfad**   
 3 km / 3,7 km  
 Eitorf-Hüppelröttchen  
 Start/Ziel: Wanderparkplatz Hüppelröttchen (Melchiorweg) 53783 Eitorf-Käsberg

**Radweg Sieg Etappe 2:**  
 Stadt Blankenberg - Eitorf  
 12,2 km / 1 Std  
 Start/Ziel: S-Bahn-Haltestelle Blankenberg / Bhf. Eitorf

**Radweg Sieg Etappe 3:**  
 Eitorf - Windeck Rosbach  
 26,9 km / 2 Std.  
 Start/Ziel: Bhf. Eitorf / Bhf. Windeck Rosbach

Das vermutlich von der Gräfin Mathilde von Sayn gestiftete Kloster wurde erstmalig 1217 urkundlich erwähnt. Merten war kein reiches Kloster, erhielt aber große Bedeutung durch eine Reliquie der heiligen Agnes und vieler anderer Heiliger. 1803 wurde das Kloster säkularisiert. Die Grafenfamilie Droste zu Vischering von Nesselrode-Reichenstein erwarb 1909 die Klostergebäude. Sie ließ die Anlage zu einem Schloss umbauen und erweiterte die Außenanlagen zu einem neobarocken Park nach dem Vorbild französischer Gartenarchitektur. In dieser Zeit entstand auch der kleine neobarocke Schlossbau, die sogenannte Orangeriet. Die Gesamtanlage beherbergt heute ein Alten- und Pflegeheim.

Teil der historischen Anlage von Schloss Merten ist die ehemalige Klosterkirche St. Agnes, eine dreischiffige romanische Basilika aus der zweiten Hälfte des 12. Jahrhunderts, die schon von Weitem in beherrschender Höhe über dem Siegtal zu sehen ist. Im Jahr 1699 zerstörte ein Brand das ganze Kloster und Teile der Kirche. Der Wiederaufbau dauerte 100 Jahre. Nach der Säkularisierung 1803 war sie Pfarrkirche für Merten und Umgebung.

Der 15.000 qm große Skulpturengarten des italienischen Malers und Bildhauers Giovanni Vetere, gelegen an einem kleinen Bachlauf mitten im Ortszentrum Eitorfs. Er dient als Ausstellungsfläche sowohl für die Skulpturen von Giovanni Vetere als auch für verschiedene Künstler der nebenliegenden Galerie Incontro. Zu sehen sind Stein- und Holzskulpturen, Edelstahlobjekte und Bronzeplastiken.

**Eitorfer Kirmes**  
 Eitorf-Ortszentrum



Seit dem 12. Jahrhundert gibt es die Eitorfer Kirmes. Sie ist inzwischen die größte Kirmes im Rhein-Sieg-Kreis sowie in der Naturregion Sieg und findet mitten im Eitorfer Ortszentrum am letzten oder 4. Wochenende im September statt. Neben vielen Fahrattraktionen, Schaustellergeschäften und einem Jahrmarkt endet die 4-tägige Veranstaltung mit einem großen Abschlussfeuerwerk der in Eitorf ansässigen pyrotechnischen Fabrik WECO.



## KANUFAHREN



Im Kanu sanft auf der Sieg dahingleiten und so die Landschaft hautnah erleben.

www.naturregion-sieg.de/erleben/  
 kanu-und-bootfahren

**Aktivevents Bredthauer**  
 www.aktiv-events-bredthauer.de

**Aktive Elemente**  
 www.aktive-elemente.de

**Kanoutouren für Mensch und Hund**  
 www.hundekanu.de

**Kanusport Schulte**  
 www.kanu-sport-schulte.de

**Outdoorstation Markus Wimmer**  
 www.outdoorstation.de

## Qualitätsgastgeber Sieg Übernachten in Eitorf

In Sachen Übernachtung ist an jeden gedacht: Familien fühlen sich in Ferienwohnungen wohl, Outdoor-Fans ruhen beim Camping direkt an der Sieg. Für alle anderen gibt es familiengeführte Hotels mit und ohne Sportangebot. Über diesen QR-Code gelangt ihr direkt zu den Angeboten auf der Buchungsseite.



Gäste-Ticket:  
 Freie Fahrt  
 mit der Bahn.  
 s. S.16

Informationen:  
Besucherzentrum  
Naturregion Sieg  
Schönecker Weg 3  
51570 Windeck-Schladern  
Telefon 02292 956 20 23  
www.windecker-laendchen.com  
s.S. 57

# Windeck

## Wo die Sieg am schönsten ist

Wer Windeck meint, muss eigentlich „Windecker Ländchen“ sagen – wie die Bewohner ihre Heimat liebevoll nennen. Das Siegtal zeigt sich hier mit Tälern, Wäldern, Fachwerkhäusern und Burgen von seiner schönsten Seite. Entdecker stoßen überall auf Orte mit Geschichte: etwa das Naturdenkmal Blauer Stein, den sagenhaften Heilbrunnen bei Ohmbach oder einstige Wirtschaftsplätze wie den Siegwasserfall oder die Pulvermühle Elisenthal.

Freunde der Regionalgeschichte besuchen die Burgruine Windeck und das benachbarte Museumsdorf oder dringen in die Tiefen der Grube Silberhardt vor. Kulturinteressierte erleben Veranstaltungen in der Kulturhalle kabelmetal oder die Kunstaktionen des Künstlerwegs. Nicht nur für Familien lohnt sich ein Ausflug zum Naturerlebnispark Panarbora ins benachbarte Waldbröl – inklusive Baumwipfelpfad in luftiger Höhe.

Die Natursteig Sieg Etappen führen zum Nutscheider Höhenweg, zum Naturschutzgebiet der Wälder auf dem Leuscheid oder zum Aussichtspunkt Alter Stuhl. Zahlreiche Erlebniswege runden das Wanderangebot ab. Sportliche Herausforderungen bieten die Radtouren „Höhenflug“ und „Wald und Weide“. Wer noch mehr Abwechslung möchte, kommt beim Kanu- oder Bootfahren oder bei Alpakawanderungen auf seine Kosten.



### Qualitätsgastgeber Sieg Übernachten in Windeck

Außergewöhnlich übernachten: im Baumhaus, im idyllischen Fachwerkhaus oder im Hostel: Über diesen QR-Code gelangt ihr direkt zu den Angeboten auf der Buchungsseite. Gäste-Ticket: Freie Fahrt mit der Bahn. s. S.16



### TOURENANGEBOTE

**Natursteig Sieg Etappe 5**   
Steten Wechsel in Ruhe genießen  
Eitorf - Herchen  
21,4 km / 7 Std. / 616 hm  
Start / Ziel: Bhf. Eitorf / Bhf. Herchen

**Natursteig Sieg Etappe 6**   
Ein Muss für Waldfreunde  
Schleife um Herchen  
18,8 km / 6 Std., / 509 hm  
Start / Ziel: Bhf. Herchen

**Natursteig Sieg Etappe 7**   
Auf Tuchfühlung mit der Sieg  
Herchen - Schladern  
18,4 km / 6 Std., 562 hm  
Start / Ziel: Bhf. Herchen / Bhf. Schladern

**Natursteig Sieg Etappe 8**   
Reich an Ausblicken  
Schladern - Au  
18 km / 5:30 Std., 614 hm  
Start / Ziel: Bhf. Schladern / Bhf. Au

**13 Försterweg**   
Schönstes Revier in NRW  
17,1 km / 5:30 Std. / 359 hm  
Start / Ziel: Wanderparkplatz  
Ringwallstraße in Windeck-Stromberg

**14 Künstlerweg**   
Einblicke in Tal und Geschichte  
5,8 km / 2:30 Std. / 243 hm  
Start / Ziel: Sportplatz  
Windeck-Herchen

**15 Wälderweg**   
Wandlungsfähiger Wald  
17,7 km / 6 Std. / 491 hm  
Start / Ziel: Wanderparkplatz Stromberg,  
Ringwallstraße, Windeck

**16 Pulvermühlenweg**   
Ein Tal voller Überraschungen  
13 km / 4 Std. / 240 hm  
Start / Ziel: Bhf. Windeck-Dattenfeld

**17 Zeitenweg**   
Ausflug in die Erdgeschichte  
4,5 km / 1:30 Std. / 49 hm  
Start / Ziel: Wanderparkplatz  
an der Sieg in Dreisel

**18 Mäanderweg**   
Altes Bett, neue Heimat  
8,1 km / 3:30 Std. / 233 hm  
Start / Ziel: Bhf. Windeck-Schladern

**19 Landlebenweg**   
Von Alpaka bis Zauberberg  
15,3 km / 4:30 Std. / 351 hm  
Start / Ziel: Grube Silberhardt,  
Windeck-Öttershagen

**Radweg Sieg**   
64 km / 6:30 Std. / 255 hm  
Start / Ziel: Niederkassel-Mondorf /  
Windeck-Rosbach (Bhf.)

**3 Höhenflug**   
58 km / 4:20 Std. 412 hm  
Start / Ziel: Bhf. Eitorf

**4 Wald und Weide**   
21,2 km / 1:40 Std. / 324 hm  
Start / Ziel: Bhf. Herchen

- Startpunkt Radtour auf S. 60
- Sehenswürdigkeit
- Besonderer Ort
- Aussichtspunkt

### ERLEBEN



**Burgruine Windeck**  
Im Thal Windeck, Windeck-Altwindeck

Imposante Burgruine mit tollen Ausblick über das Siegtal! Einst eine ausgedehnte Burganlage, deren Größe die heutige Ruine noch erahnen läßt.



**Siegwasserfall**  
Schönecker Weg 5, Windeck-Schladern

Der Siegwasserfall bei Schladern ist mit einer Breite von 84 m der größte Wasserfall in Nordrhein-Westfalen und eins der schönsten Naturschauspiele in Windeck. Besonders imposant ist er im Frühjahr oder bei Hochwasser.



**Pulvermühle Elisenthal**  
Elisenthalstraße, Windeck-Dattenfeld

Über Stege führt ein Rundweg durch das ehemalige Produktionsgelände der 1871 gegründeten Pulvermühle Elisenthal. Eberhard Schülgen, ein Kölner Fabrikant, ließ hier unter strengen Sicherheitsvorkehrungen Schwarzpulver für Sprengungen produzieren.



**Museumsdorf Altwindeck**  
Im Thal Windeck, Windeck-Altwindeck  
www.heimatmuseum-windeck.de

Das alte Schulgebäude birgt kulturhistorisch bedeutsame Exponate. Zudem laden zahlreiche historische Gebäude, wie Mühlen, Scheunen, Wohnstuben Bäckerei, „Tante Emma Laden“ und vieles mehr zum Besuch ein.



**Siegtaldom**  
Alte Schulstr. 3a, Windeck-Dattenfeld

In ihrer heutigen Form besteht die Pfarrkirche St. Laurentius seit 1879/80. Sie ist bereits die dritte Kirche, die an dieser Stelle erbaut wurde. Die Kirche wird auch „Siegtaldom“ genannt; sie ist die einzige doppeltürmige Kirche im Rhein-Sieg-Kreis.



**Naturdenkmal Blauer Stein**  
Zum Blauen Stein,  
Windeck-Kuchhausen  
www.bvv.leuscheid.de

Der Basaltkrater in Kuchhausen gilt als Naturdenkmal. Das vulkanische Gestein, zu kantigen Säulen erstarrt, tritt hier besonders eindrucksvoll zutage.



**Heilbrunnen bei Ohmbach**  
Windeck-Ohmbach,  
www.bvv.leuscheid.de

Der Sage nach trank eine erblindete Adelstochter vom Brunnenwasser und konnte kurz darauf wieder sehen. Der Heilbrunnen liegt unterhalb der Ortschaft Ohmbach in Richtung Ingelshof.



**Windharfe Saal**  
Windeck-Saal, Am Wälderweg /  
Natursteig Sieg Etappe 6

Musisch magische Momente garantiert die Windharfe am Wegesrand von Natursteig Sieg und Wälderweg. Die Ruhebänk am Klangobjekt lädt zum Verweilen und Lauschen ein.



**Gedenkstätte „Landjuden an der Sieg“**  
Bergstraße 9, Windeck-Rosbach  
www.ns-gedenkstaetten.de

Dauerausstellung zur Geschichte der Familie Seligmann und zum jüdischen Leben im Kreisgebiet.



**Alpakas des Westens**   
Rosterwiese 12, Windeck-Kohlberg  
www.alpakas-des-westens.de

**Trailacademy**   
Burg-Windeck-Str. 10,  
Windeck-Schladern,  
www.trailacademy.de


**Bootsverleih & Minigolf Herchen**   
In der Au 7, Windeck-Herchen  
www.bvv-herchen.de

**Freibad Rosbach**   
Am Freibad 1, Windeck-Rosbach  
www.freibad-windeck.de

**Hallenbad Dattenfeld**   
Bergische Str. 21, Windeck-Dattenfeld

**Kunstaktionen am Künstlerweg**   
5,8 km  
Windeck-Herchen  
Am Kurpark, Windeck-Herchen

**Audiodführung Burgruine Windeck**   
(10 Min)  
An der Burgruine Windeck,  
Windeck-Schladern



**Grube Silberhardt**  
Eisenbergstr. 29, Windeck-Öttershagen  
www.grube-silberhardt.de  
Die Grube Silberhardt bietet werktags täglich um 11.30 Uhr eine Führung an, eine Anmeldung ist nicht erforderlich. Öffnungszeiten Besucherbergwerk: Sa 11-17 Uhr und So 10-17 Uhr



**KANUFAHREN**  
Im Kanu sanft auf der Sieg dahingleiten und so die Landschaft hautnah erleben.  
www.naturregion-sieg.de/erleben/  
kanu-und-bootfahren  
**Outdoorstation Markus Wimmer**  
www.outdoorstation.de  
weitere Anbieter S.31

Informationen:  
Tourist-Info  
Scheidter Straße 11  
57577 Hamm (Sieg)  
Telefon 02682 969789  
www.hamm-sieg.de

# Hamm (Sieg)

## Geburtsort von F. W. Raiffeisen

Auch heute erinnert noch vieles an das Leben des Sozialreformers Friedrich Wilhelm Raiffeisen, der 1818 in Hamm (Sieg) geboren wurde. In der Raiffeisenstraße 10 – nach mündlicher Überlieferung sein Geburtshaus – gibt das Deutsche Raiffeisenmuseum Einblicke in Leben und Schaffen des Vaters der Genossenschaftsidee.

Abseits der Gemeinde entdeckt man die Schönheit des „Hammer Ländchens“ mit seinen Tälern, Hügeln, steilen Hängen, schimmernden Flüssen und Bächen auf einer der vielen Touren des Wanderwegenetzes mit Anschluss zum Westerwaldsteig. Der Klosterdorfweg lädt zum Besuch des ehemaligen Franziskanerklosters in Marienthal ein.

Die Natursteig Sieg Etappe 9 führt u.a. zum romantisch gelegenen Aussichtspunkt Kanzelsley. Die „Hammer Berg- und Tal-Tour“ begeistert Zweiradfreunde, die sportliche Herausforderungen suchen. Freizeitsportler freuen sich über Natur pur beim Angeln an der Sieg oder Wasserspaß im größten Naturfreibad des Westerwaldes.



## TOURENANGEBOTE

### Natursteig Sieg Etappe 8

Reich an Ausblicken  
Schladern - Au  
18 km / 5:30 Std. / 614 hm  
Start / Ziel: Bhf. Schladern / Bhf. Au

### Natursteig Sieg Etappe 9

Liebesgeständnisse mit Siegblick  
Au - Wissen  
18,7 km / 5:30 Std. / 583 hm  
Start / Ziel: Bhf. Au / Bhf. Wissen

### 20 Klosterdorfweg

Marienverehrung im stillen Tal  
2,9 km / 1 Std. / 83 hm  
Start / Ziel: Wanderparkplatz am  
ehem. Franziskanerkloster Marienthal,  
Am Kloster 15, 57577 Marienthal

### 5 Hammer Berg- und Tal-Tour

42,5 km / 3:45 Std. / 537 hm  
Start / Ziel: Bhf. Au

1 Startpunkt Radtour auf S. 61

- ☆ Sehenswürdigkeit
- ★ Besonderer Ort
- ✎ Aussichtspunkt

## ERLEBEN

### RAIFFEISEN

Friedrich Wilhelm Raiffeisen, eine historische Persönlichkeit, die Gesellschaftsstrukturen auf der ganzen Welt noch bis heute beeinflusst. Nur wenige wissen wo er geboren und aufgewachsen ist: in Hamm (Sieg). Entdeckt den Geburtsort Raiffeisens und erfährt mehr zu seiner Person.



#### Deutsches Raiffeisenmuseum

Raiffeisenstraße 10  
Hamm (Sieg)  
[www.deutsches-raiffeisenmuseum.de](http://www.deutsches-raiffeisenmuseum.de)



#### Elternhaus

(Romantik-Hotel Alte Vogtei)  
Lindenallee 3, Hamm (Sieg)  
[www.altevogtei.de](http://www.altevogtei.de)



#### Klosterdorf Marienthal und ehem. Franziskanerkloster Marienthal

Am Kloster 15, Marienthal  
[www.klosterdorf-marienthal.de](http://www.klosterdorf-marienthal.de)

### Historische Raiffeisenstraße

Hamm (Sieg)

Von Hamm (Sieg), der Geburtsstätte Raiffeisens, folgt man der historischen Raiffeisenstraße über seine Lebensstationen Weyerbusch und Flammersfeld bis nach Neuwied. Unterwegs kommt man an seinen Schaffensstationen, wie den beiden ehemaligen Bürgermeisterhäusern in Weyerbusch und Flammersfeld sowie am Raiffeisenturm vorbei. Nicht nur das gesamte Leben Friedrich Wilhelm Raiffeisens spielte sich entlang dieser Straße ab, sondern er ließ diese Straße auch Mitte des 19. Jh. bauen. Die ca. 40 km lange Strecke sollte den damals schlecht erschlossenen Westerwald mit der Hauptverkehrsader, dem Rhein, verbinden.

Auf 2 Etagen und in 8 Ausstellungsräumen gewährt das Deutsche Raiffeisenmuseum Einblicke in Leben und Werk des größten Sohnes von Hamm (Sieg), Friedrich Wilhelm Raiffeisen.

#### „Zum Raiffeisen“ das Wirtshaus der Biergenossenschaft

Bergstraße 9, Hamm (Sieg)  
[www.zum-raiffeisen.de](http://www.zum-raiffeisen.de)

Im Wirtshaus „Zum Raiffeisen“ wird exklusiv das „Raiffeisenbier“ – ein naturtrübes, bernsteinfarbenes Pils – gezapft. Die Marke trägt das Gesicht des Genossenschaftsvaters.

Das Elternhaus von F.W. Raiffeisen (1818) aus dem Jahre 1753, befindet sich in der Mitte des Ortes gegenüber der Kirche. Es beherbergt heute das Romantik Hotel Alte Vogtei.

#### Raiffeisensäule

Lindenallee, Hamm (Sieg)

Auf der fast 3 Meter hohen, in Bronze gegossenen, Raiffeisensäule ist das Leben und Wirken von Friedrich Wilhelm Raiffeisen dargestellt.

Imposant thront das ehemalige Franziskanerkloster im kleinen Wallfahrtsort Marienthal. Die Wurzeln reichen bis ins 17. Jh. zurück. Noch heute sind das Kloster und der kleine Ort selber eine beliebte Wallfahrts- und Pilgerstätte.

In idyllische Landschaft eingebettet beherbergt das Kloster auch die Klostergastronomie Marienthal. Der idyllische Klosterdorfweg verläuft rund um das Klosterdorf Marienthal und vermittelt einen Eindruck von der Entstehung der Marienverehrung in Marienthal und dem Leben im Klosterdorf.



#### Kanzelsley

Hoch oben über der Sieg, an Etappe 9 des Natursteig Sieg, liegt die romantische Kanzelsley. Schon im 19. Jh. sollen hier Liebespaare die Aussicht über das Siegtal genossen haben.



#### Waldschwimmbad Thalhausermühle

Riesige Wasserfläche mit Kletterwand und weitläufige Liegewiesen laden zum Verweilen ein. Für die Wasserqualität ist die Natur verantwortlich, denn das größte Naturbad in der Region wird mit Wasser aus dem Seelbach und dem Marienthaler Stollen gespeist.

### Qualitätsgastgeber Sieg Übernachten in Hamm (Sieg)

Lust auf besondere Übernachtungsmöglichkeiten? z.B. im Elternhaus von F.W. Raiffeisen, im Wohnmobil am größten Naturfreibad des Westerwaldes, oder naturnah im Tipi, Hobbit-Homes oder Campingfass. Über diesen QR-Code gelangt ihr direkt zu den Angeboten auf der Buchungsseite.

**Gäste-Ticket:** Freie Fahrt mit der Bahn. s. S.16



Informationen:  
Tourist-Info Wisserland  
Bahnhofstraße 2  
57537 Wissen  
Telefon 02742 2686  
www.wisserland.de

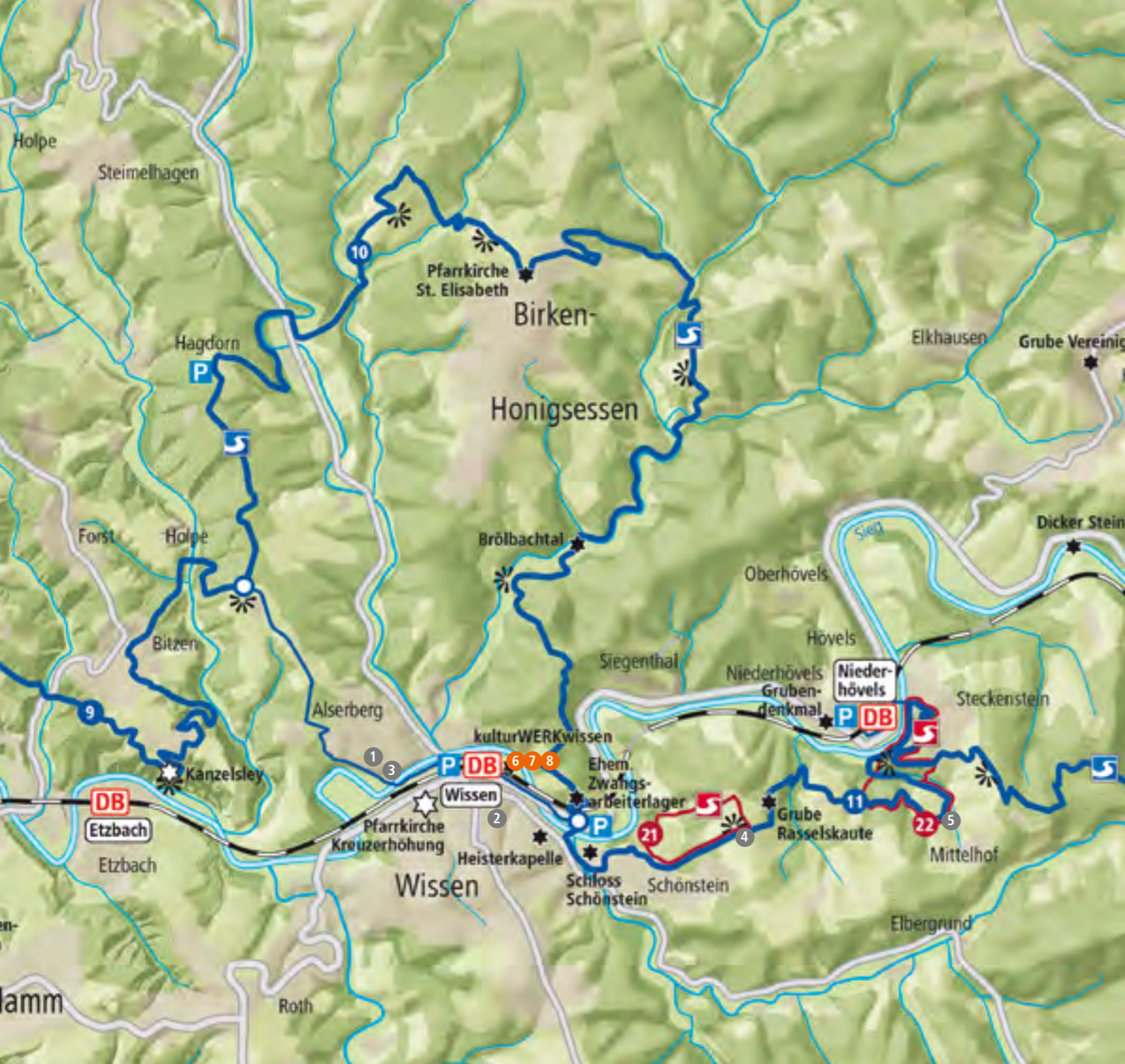


Naturnahen Urlaub für jeden Geschmack bietet die reizvolle Landschaft des Wisserlandes. Familien treffen auf dem Auenlandweg fabelhafte Wesen, Kinder üben das Räuberleben bei den vielen Mitmachstationen am Räuberweg und jagen über Stock und Stein. Erhitzte Gemüter kühlt der Wasserspaß im Siegtalbad ab. Von der Stadt aus lohnt ein Spaziergang über die Siegpromenade zu Schloss Schönstein. Das kulturWERKwissen zieht mit seinem Eventprogramm Gäste von nah und fern an.


Wortwörtlich den Horizont erweitern könnt ihr beim Wandern auf der Natursteig Sieg Etappe 10 rund um Wissen, die immer neue Fernsichten auf den Westerwald und Einblicke in offene Bachtäler erlaubt. Ohne Auto lässt sich hier gut vom Wanderbahnhof Wissen aus starten, der Besucher mit Infos und Serviceangeboten versorgt. Auch die Radtouren „Nister Flitzer“ und „Stille Post“ starten am Bahnhof und überraschen mit tollen Aussichten.


# Wissen


## Reich an Aussicht und Erlebnissen




## TOURENANGEBOTE

**Natursteig Sieg Etappe 9**   
 Liebesgeständnis mit Siegblick  
 Au - Wissen  
 18,7 km / 5:30 Std / 583 hm  
 Start / Ziel: Bhf. Au / Bhf. Wissen

**Natursteig Sieg Etappe 10**   
 Liebesgeständnis mit Siegblick  
 Schleife um Wissen  
 25,2 km / 7:30 Std. / 495 hm  
 Start / Ziel: Regio-Bhf. Wissen

**Natursteig Sieg Etappe 11**   
 Pfad- und aussichtsreiche Wanderung  
 Wissen - Scheuerfeld  
 15,7 km / 4:30 Std. / 308 hm  
 Start / Ziel: Bhf. Wissen / Bhf. Scheuerfeld





**21 Auenlandweg**   
 Fabelhafte Wesen und mythische  
 Landschaften  
 3,1 km / 1 Std. / 99 hm  
 Start / Ziel: Wanderparkplatz  
 bei Blickhausen an der K 129

**22 Räuberweg**   
 Über Stock und Stein  
 4,7 km / 2 Std. / 96 hm  
 Start / Ziel: Parkplatz Camping  
 „Im Eichenwald“,  
 Roddern 1, Mittelhof

**6 Stille Post**  
 17,7 km / 1:30 Std. / 178 hm  
 Start / Ziel: Regio-Bhf. Wissen

**7 Nister-Flitzer**  
 28,2 km / 2:50 Std. / 527 hm  
 Start / Ziel: Regio-Bhf. Wissen

**8 Westerwaldschleife Etappe 2**  
 62,8 km / 5:15 Std. / 640 hm  
 Start / Ziel: Regio-Bhf. Wissen

-  Startpunkt Radtour auf S. 61
-  Sehenswürdigkeit
-  Besonderer Ort
-  Aussichtspunkt

## ERLEBEN



**Pfarrkirche Kreuzerhöhung**  
 Kirchplatz, Wissen

Sehenswerte Kirche im barocken Stil mit dem größten Kunstwerk des Malers Peter Hecker. Beim großen Brand der Stadt Wissen im Jahr 1788 wurde das ursprünglich romanische Gotteshaus zerstört und 1804 neu aufgebaut. Erweiterungen gab es in den Jahren 1912 bis 1914, sowie bis heute zahlreiche Sanierungen. Das Inventar ist im barocken Stil. Berühmt wurde die Kreuzerhöhungskirche durch die großflächigen Deckenbemalungen des Malers Peter Hecker (1884–1971), einem der letzten großen Kirchenmaler des 20. Jahrhunderts. Die Ausmalung der Wissener Pfarrkirche bildet das größte noch erhaltene Kunstwerk Heckers.




**Schloss Schönstein**  
 Schlossohof, Wissen

Auf einem Felsen an der Mündung des Elbbaches in die Sieg erhebt sich das geschichtsträchtige Schloss Schönstein. 1255 erstmals urkundlich erwähnt, befindet es sich heute im Privatbesitz des Hauses Hatzfeldt-Wildenburg. Da das Schloss bewohnt ist, ist leider keine Innenbesichtigung möglich. Doch auch von außen ist es ein Augenschmaus. Im Rahmen der Führung „Der Kapellenweg“ wird die Schlosskapelle auf Schloss Schönstein besichtigt. Die Führung könnt ihr in der Touristinformation Wissderland im RegioBahnhof in Wissen buchen (info@wisserlandtouristik.de).



**kulturWERK**  
 Walzwerkstraße 22, Wissen  
 www.kulturwerkwissen.eu

Wo einst Walzen dröhnten, der Geruch von Eisen und Fett in der Luft lag und zu Zeiten der Alfredhütte und des Warmwalzwerks die Luft vor Hitze flimmerte, befindet sich heute das kulturWERKwissen. 3000 Menschen arbeiteten in ihrem „WERK“, so der liebevolle Name der Arbeiter, die in Werksbussen aus dem gesamten Westerwald und an der Sieg kamen. Ziegelsteine und Beton bilden heute die eindrucksvolle Industriekulisse für die Veranstaltungen der Wissener eigenART, dem ehrenamtlichen Arbeitskreis Kultur.



**Heisterkapelle**  
 Heisterstraße 56, Wissen


Aufgrund ihrer Lage „Auf dem Heister“, wird die 1718 errichtete Kapelle St. Sebastian auch als Heisterkapelle bezeichnet. Auf einer Anhöhe am alten Verbindungsweg zwischen Schönstein und Wissen gelegen befindet sie sich heute im Eigentum der Schützenbruderschaft und zählt zu den wenigen noch erhaltenen Fachwerkkapellen in Rheinland-Pfalz. Eine Besichtigung ist im Rahmen der geführten Wanderung auf dem Kapellenweg möglich. Die Führung könnt ihr in der Touristinformation Wissderland im RegioBahnhof in Wissen buchen (info@wisserlandtouristik.de).


## KINDERANGEBOTE




**Siegtalbad**   
 Stadionstraße 42  
 Wissen  
 www.siegtalbad.de



**Mehrgenerationenpark  
 Steinbuschanlage**   
 Steinbuschstraße  
 Wissen

**Skate-Anlage**   
 Stadionstraße 37  
 Wissen

**Auenlandweg**   
 3,0 km  
 Start / Ziel: Wanderparkplatz  
 bei Blickhausen

**Räuberweg**   
 4,7 km  
 Start / Ziel: Parkplatz Camping  
 „Im Eichenwald“, Roddern 1,  
 Mittelhof



## Qualitätsgastgeber Sieg Übernachten in Wissen (Sieg)

Komfortabel im Hotel oder lieber naturnah im Familienferienhaus oder beim Camping? Über diesen QR-Code gelangt ihr direkt zu den Angeboten auf der Buchungsseite.  
**Gäste-Ticket:** Freie Fahrt mit der Bahn. s. S.16



# Betzdorf-Gebhardshain

## Schätze entdecken – über und unter Tage

### Informationen:

Tourist-Info  
Betzdorf-Gebhardshain  
Hellerstraße 2  
57518 Betzdorf  
Telefon 02741 291118  
[www.vg-bg.de](http://www.vg-bg.de)

Der Barbaraturm auf der Steineberger Höhe –  
Wahrzeichen der Verbandsgemeinde  
Betzdorf-Gebhardshain

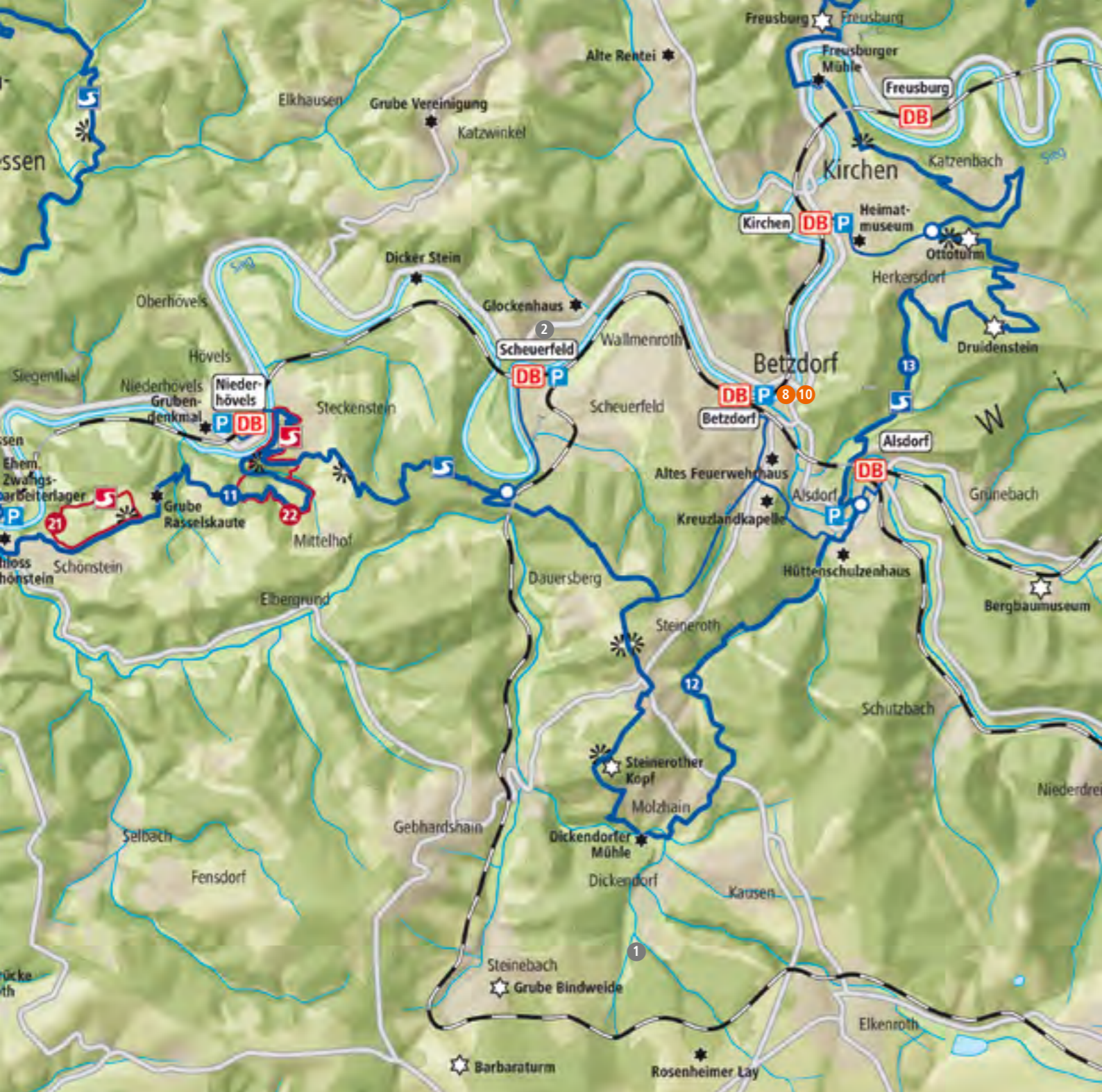
©Dominik Ketz

Am Fuße des Westerwaldes und inmitten einer malerischen Hügellandschaft liegt Betzdorf. Stadttouristen schlendern gerne durchs Zentrum mit seiner Fußgängerzone, besuchen den größten Wochenmarkt im nördlichen Rheinland-Pfalz oder genießen die Veranstaltungen in der Stadthalle. Andere nutzen Betzdorf als Basis für Ausflüge zu schönen Zielen und Wanderungen im Umland.


Dort lohnen sich tiefergehende Einblicke in die Bergbautradition im Besucherbergwerk Grube Bindweide in Steinebach. Auf Asthmatiker und Stressgeplagte wirkt die Luft im anerkannten Heilstollen therapeutisch heilsam und aufbauend. Wer auf den Förderturm klettert, hat dort einen wunderbaren Blick über den gesamten Westerwald bis hin zur Eifel.


Die nachhaltigen Angebote des Regionalprojekts Kräuterwind sorgen dafür, dass auch der Genuss nicht zu kurz kommt. Manufakturen, Kaufläden und Gärten bieten regionale Produkte, Seminare oder Gartentouren. Auf lokale Kost und Kräuter setzen die teilnehmenden Kräuterwirte.






## TOURENANGEBOTE





**Natursteig Sieg Etappe 11**   
 Pfad- und aussichtsreiche Wanderung  
 Wissen - Scheuerfeld  
 15,7 km / 4:30 Std. / 308 h m  
 Start / Ziel: Bhf. Wissen / Bhf. Scheuerfeld

**Natursteig Sieg Etappe 12**   
 Die Besteigung des Steinerother Kopfes  
 Scheuerfeld - Alsdorf  
 16 km / 5 Std. / 407 hm  
 Start / Ziel: Bhf. Scheuerfeld / Bhf. Alsdorf

**Natursteig Sieg Etappe 13**   
 Muße, Mystik & Momente  
 Alsdorf - Kirchen  
 11,2 km / 3:30 Std. / 365 hm  
 Start / Ziel: Bhf. Alsdorf / Bhf. Kirchen

**8 Westerwaldschleife Etappe 2:**  
**Betzdorf - Wissen**  
 62,8 km / 5:15 Std. / 640 hm  
 Start / Ziel: Bhf. Betzdorf

**10 MTB-Haupttroute A**  
 45,9 km / 3 Std. / 1006 hm  
 Start / Ziel: Alsdorf, Kreuzung  
 Imhäuserstraße

-  Startpunkt Radtour auf S. 61
-  Sehenswürdigkeit
-  Besonderer Ort
-  Aussichtspunkt

## ERLEBEN



**Besucherbergwerk Grube Bindweide**  
 Bindweider Straße 2, Steinebach (Sieg)  
 www.bindweide.de

Ein unvergessliches Erlebnis für Jung und Alt, verbunden mit einer Reise durch die Zeit bietet die einzigartige Welt des Besucherbergwerks „Grube Bindweide“. Das Museum im Über-Tage-Bereich, das nach einem museums-pädagogischen Konzept entwickelt wurde, lässt erahnen, was unter Tage Wirklichkeit wird. Die Grubenbahn fährt 800 m ratternd in den Berg. Danach geht es 300 m weiter zu Fuß zurück. Hier wird hautnah spürbar, was es einst bedeutete, im Berg zu arbeiten. 90 Min. dauert das Abenteuer im Berg, mitunter begleitet vom lauten Lärm einstiger Werkzeuge. Eindrucks-voll sind auch die rötlich-braunen erzhaltigen Felsgesteine und die Stalaktiten und Stalaktiten, die sich in den letzten Jahrzehnten gebildet haben.



**Barbaraturm**  
 Auf der Steineberger Höhe, Malberg  
 www.bindweide.de

Ein Top-Aussichtspunkt im Westerwald. Der Förderturm eines Bergwerks wurde an dieser exponierten Stelle auf der Steineberger Höhe wieder errichtet. Auch die Seiltrommel und ein kleines Schachthaus ergänzen das imposante Stahlgerüst. Der Barbaraturm vervollständigt das Ensemble des Besucherbergwerks Grube Bindweide, zu dem auch der Heilstollen, die Grubenschmiede und ein Bergbau- und Walderlebnisweg gehören. Nach 96 Stufen ist die Aussichtsplattform in rund 20 Meter Höhe erreicht. Die Aussicht ist grandios: Ein Panoramablick über die walddreiche Landschaft mit direktem Blick auf das Hachenburger Schloss. Bei klarem Wetter ist das markante Siebengebirge am Rhein zum Greifen nahe.



**Bergbaumuseum Herdorf**  
 Schulstraße 13,  
 Herdorf / Sassenroth

Über 200 Exponate, ergänzt durch Texte, Großfotos und Multimedia-Objekte sowie das unter dem Museum eingerichtete Schaubergwerk vermitteln einen beeindruckenden Blick in die Arbeitswelt der Bergleute. Es kann ein Kombiprogramm aus Bergbaumuseum und Befahrung des Hüttenwäldchen-Stollens gebucht werden. Weitere Informationen und online-Buchungsmöglichkeit: www.kreis-altenkirchen.de/bergbaumuseum




## KINDERANGEBOTE



**Grubenschmiede, Grube Bindweide**  
 Bindweider Straße 2, Steinebach (Sieg)  
 www.bindweide.de

Erlebt eine Schmiedevorführung in der komplett ausgestatteten Grubenschmiede. Ihr könnt aktiv mitmachen und selber „den Hammer schwingen“, um das glühende Stück Eisen auf dem Amboss zu bearbeiten.

**Freibad Dickendorf**   
 Talstraße 33  
 Gebhardshain-Dickendorf

**Boulderlounge Linie 9**   
 In der Aue 10, Scheuerfeld  
 www.linie-9.de



**Heilstollen, Grube Bindweide**  
 Bindweider Straße 2, Steinebach (Sieg)  
 www.bindweide.de

Der Therapieraum befindet sich 450 m weit im Stollen, 50 m unter der Erdoberfläche – in der Stille des Berges herrscht eine staub- und allergenfreie Luft. Die immer gleichbleibende Temperatur von 10° C und die hohe Luftfeuchtigkeit von 98 % bieten optimale Voraussetzungen für die Therapie vieler Atemwegserkrankungen, Allergien und stressbedingten Anspannungen.



**Steinerother Kopf**  
 Steineroth

Vom Aussichtspunkt mit Picknickplatz und Themenrundweg zur Geschichte des Basaltabbaus, bieten sich fantastische Blicke über das Siegtal, den Westerwald bis hin zum Siebengebirge.



**Wochenmarkt Betzdorf**  
 Hellerstraße 2, Betzdorf

Besucht den größten Wochenmarkt im nördlichen Rheinland-Pfalz.

**Qualitätsgastgeber Sieg**  
 Übernachten in  
 Betzdorf-Gebhardshain

Lieber im traditionellen Hotel entspannen oder in einer ehemaligen Wassermühle vom Müllersleben träumen? Über diesen QR-Code gelangt ihr direkt zu den Angeboten auf der Buchungsseite.  
**Gäste-Ticket:** Freie Fahrt mit der Bahn. s. S.16



**Informationen:**

Tourist-Info Kirchen  
Druiden.Hexen.SiegerLand  
Lindenstraße 3  
57548 Kirchen (Sieg)  
Telefon 02741 688-850  
www.kirchen-sieg.de

# Kirchen

## Hoch hinaus zu Natur und Kultur

Bitte eintreten ins Druiden.Hexen.SiegerLand! Kirchen gilt als Tor ins benachbarte Siegerland sowie das Bergische Land und ist beliebt bei Wanderern, Naturfreunden und kulturgeschichtlich Interessierten. Hier lohnt ein Besuch des Naturdenkmals Druidenstein, ein Basaltkegel vulkanischen Ursprungs, oder des Aussichtsturms Ottoturm. Hoch über dem Siegtal thront die ehemalige Höhenburg und heutige Jugendherberge Freusburg. Wer lieber unter Tage nach Geschichte(n) sucht, erfährt mehr über den Schieferabbau in den Besucherstollen von Brachbach und Mudersbach.


Bei kleinen und großen Entdeckern gleichermaßen beliebt ist der Tierpark in Niederfischbach mit seiner heimischen Tierwelt sowie einer Falknerei mit Greifvogel-Flugschau. Und auf dem „Eichhörchenweg“ werden junge Entdecker zu Eichhörchenexperten.


Wanderer sind eingeladen, neben dem Natursteig Sieg auch auf dem Qualitätswanderweg Druidensteig, dem Erzquellweg und weiteren Themenwegen die Natur mit ihren schönen Weitblicken, Bachtälern und Wäldern zu erkunden. Eine gute Kondition ist ein Muss für Radler, die auf der Tour „Bergbau per Bike“ in die geheimnisvolle Bergbauwelt eintauchen.


Nach so viel Aktivität schmeckt das traditionelle, malzige Siegtaler Landbier besonders gut, das in vielen lokalen Restaurants und Cafés ausgeschenkt wird.





## TOURENANGEBOTE

**Natursteig Sieg Etappe 13**   
**Muße, Mystik & Momente**  
 Alsdorf - Kirchen  
 11,2 km / 3:30 Std. / 365 hm  
 Start / Ziel: Bhf. Alsdorf / Bhf. Kirchen

**Natursteig Sieg Etappe 14**   
**Die Burg, der Wald und das Wasser**  
 Kirchen - Mundersbach  
 19,5 km / 6 Std. / 711 hm  
 Start / Ziel: Bhf. Kirchen / Bhf. Mundersbach

**23 Hexenweg**   
**Dunkle Zeiten im Wildenburger Land**  
 7,8 km / 3 Std. / 273 hm  
 Start / Ziel: Wanderparkplatz am Landgasthof Wildenburger Hof, Krottorf 7, 51598 Friesenhagen





**24 Eichhörnchenweg**   
**Wissenswertes über das Leben der Eichhörnchen**  
 2,9 km / 1 Std. / 65 hm  
 Start / Ziel: Wanderparkplatz am Tierpark Niederfischbach, Schlesingstraße, 57572 Niederfischbach

**25 Erzzuellweg**   
**Bergbau, Bier und Baumriesen**  
 11,3 km / 4 Std. / 349 hm  
 Start / Ziel: Parkplatz Erzzuell-Brauerei, Kölner Straße 1, 57555 Mundersbach

**8 Westerwaldschleife Etappe 2: Betzdorf - Wissen**  
 62,8 km / 5:15 Std. / 640 hm  
 Start / Ziel: Bhf. Betzdorf  
 Alternativ: Bhf. Kirchen

**9 Bergbau per Bike**  
 22,6 km / 3 Std. / 616 hm  
 Start / Ziel: Bhf. Mundersbach

**11 Ruhr-Sieg-Radweg**  
 Kirchen-Meschede  
 113 km / 7:30 Std. / 612 hm  
 Start / Ziel: Bhf. Kirchen

-  Startpunkt Radtour auf S. 61
-  Sehenswürdigkeit
-  Besonderer Ort
-  Aussichtspunkt

## ERLEBEN



**Nationaler Geotop Druidenstein**  
 Kirchen-Herkersdorf

Der Druidenstein ist ein isolierter Basaltkegel oberhalb der Ortschaften Herkersdorf und Offhausen der Stadt Kirchen (Sieg) und eine herausragende geologische Sehenswürdigkeit. Er liegt in 450 m über N. N. und erhebt sich etwa 20 m über seine Umgebung. Entstanden ist er in der Zeit des Jung-Tertiär vor ca. 1 bis 25 Mio. Jahren.



**Erzzuell-Stollen**  
 Mundersbach

Der Stollen führt über mehrere hundert Meter in den Berg hinein. Früher wurde der Abbau von Silber versucht, der aber mangels Ergiebigkeit eingestellt wurde. Das Wasser ist biologisch keimfrei und sehr weich, daher eignet es sich hervorragend zum Bierbrauen. Über eine 7 km lange Leitung wird das angestaute Wasser zur Erzzuell-Brauerei geleitet.



**GeoBlick Ottoturm**  
 Kirchen-Herkersdorf

Der knapp 19 m hohe Ottoturm oberhalb der Stadt Kirchen wurde gleich zweimal errichtet. Einmal bereits im Jahre 1911 und nochmals komplett neu knapp 100 Jahre später. Hier von der Höhe des Kahlbergs genießen wir den wunderschönen „Rundum-Blick“ ins Siegtal, zur Freusburg und bis zu den Höhen des Westerwaldes.



**Siegerländer Dom**  
 Rothenbergstraße 11, Niederfischbach

Die katholische Pfarrkirche „St. Mauritius und Gefährten“, besser bekannt als „Siegerländer Dom“, ist die einzige Kirche im Landkreis Altenkirchen, die vier Türme hat, was ihre stolze Größe noch eindrucksvoller unterstreicht. Die neuromanische Basilika wurde von 1897 bis 1898 erbaut und von 1956 bis 1958 das erste Mal renoviert. 1986 bis 1990 fand eine weitere, umfangreiche Innenrenovierung statt. Besonders sehenswert ist das Bodenmosaik im Mittelgang des Kirchenschiffes.



**Freusburg**  
 Burgstraße 46, Kirchen-Freusburg  
[www.freusburg.jugendherberge.de](http://www.freusburg.jugendherberge.de)

Die Burg Freusburg wirkt wie ein Wächter über dem Siegtal und ist heute eine Jugendherberge. Mit ihren großzügigen und gut ausgestatteten Räumlichkeiten ist sie auch für große Gruppen sehr gut geeignet. Erstmals erwähnt wurde die Burg im Jahre 1247.





**Wasserschloss Crottorf**  
 Krottorf 3, Friesenhagen


Einen Ausflug wert ist am Wochenende das Wasserschloss Crottorf in der Ortsgemeinde Friesenhagen. Es handelt sich dabei um einen ehemaligen Hof, der im Jahre 1542 zum Wasserschloss ausgebaut wurde. Das Wasserschloss Crottorf ist umgeben von vier markanten Türmen mit einem gemütlichen und ebenso romantischen Park mit Jahrhundert alten Bäumen. Eine Außenbesichtigung ist samstags und sonntags möglich.


## KINDERANGEBOTE





**Tierpark Niederfischbach**   
 Schlesingstraße, Niederfischbach  
[www.tierpark-niederfischbach.de](http://www.tierpark-niederfischbach.de)


**Hof Erlenbruch**   
 Erlenbruch 1, Friesenhagen  
[www.hof-erlenbruch.de](http://www.hof-erlenbruch.de)

**Naturfreibad Schinderweiher**   
 Weiherstraße 27, Mundersbach  
[www.schinderweiher.de](http://www.schinderweiher.de)

**Molzbergbad**   
 Auf dem Molzberg 6, Kirchen  
[www.freizeitbad-molzberg.com](http://www.freizeitbad-molzberg.com)

**Minigolf im Imhäusertal**   
 Am Forellenteich 1,  
 Kirchen-Herkersdorf

**Bowling-Center**   
 Siegstraße 18, Kirchen  
[www.kugellager-kirchen.de](http://www.kugellager-kirchen.de)

**Kinder-Spielparadies Flippolino**   
 Auf dem Molzberg 5-7, Kirchen  
[www.flippolino.de](http://www.flippolino.de)



**Eichhörnchenweg**  
 2,9 km  
 Start / Ziel: Wanderparkplatz am Tierpark Niederfischbach, Schlesingstraße, 57572 Niederfischbach

## Qualitätsgastgeber Sieg Übernachten in Kirchen

Lust zum Bleiben? Hotels und Landgasthöfe bieten euch schöne Übernachtungsangebote. Über diesen QR-Code gelangt ihr direkt zu den Angeboten auf der Buchungsseite.

**Gäste-Ticket:** Bei Buchung über unsere Seite erhaltet ihr für den gesamten Aufenthalt inkl. An- und Abreise ein Ticket für den Verkehrsverbund Rhein-Sieg kostenlos dazu. s. S.16



# WANDERGENUSS PUR – DER WESTERWALDSTEIG

— W —  
16 ETAPPEN  
235 KILOMETER

... ganz nach Deiner Natur!



## 100 Prozent Heimat!



Frisch aus erster Quelle

# Veranstaltungen

## April

Eitorfer Frühling – Handwerksmesse	Eitorf	<a href="http://www.verein-handwerker-eitorf.de">www.verein-handwerker-eitorf.de</a>
Europäische Tage des Kunsthandwerks	Siegburg	<a href="http://www.kunsthanderkstage.de">www.kunsthanderkstage.de</a>

## April bis Oktober

Westerwälder Literaturtage	Wissen	<a href="http://www.wv-lit.de">www.wv-lit.de</a>
----------------------------	--------	--

## Mai

Siegburger Weinfest	Siegburg	<a href="http://www.siegburg-erleben.com">www.siegburg-erleben.com</a>
Frühlingsfest	Betzdorf	<a href="http://www.ag-betzdorf.de">www.ag-betzdorf.de</a>
2. Sonntag: Maimarkt	Wissen	<a href="http://www.treffpunktwissen.de">www.treffpunktwissen.de</a>
2. Sonntag: Bauernmarkt	Windeck-Leuscheid	<a href="http://www.bvv-leuscheiderland.de">www.bvv-leuscheiderland.de</a>

## Pfingsten Mai / Juni

NachtSchicht (Industriekultur Westerwald & Sieg) im jährlichen Wechsel mit der WERKtage-Biennale	Wissen	<a href="http://www.kulturwerkwissen.eu">www.kulturwerkwissen.eu</a>
Mai-September Open Arts Kultur-Festival am Kunsthaus Wäldchen	Hamm	<a href="http://www.kunsthhaus-waeldchen.de">www.kunsthhaus-waeldchen.de</a>
2. Sonntag im Mai Bauernmarkt in Leuscheid	Windeck-Leuscheid	<a href="http://www.bvv-leuscheid.de">www.bvv-leuscheid.de</a>

## Juni

Eitorfer KneipenNacht „Spätschicht live“	Eitorf	<a href="http://www.eitorf.de">www.eitorf.de</a>
Märchenfest	Eitorf	<a href="http://www.eitorf.de">www.eitorf.de</a>
Raiffeisenmarkt	Hamm	<a href="http://www.hamm-sieg.de">www.hamm-sieg.de</a>

## Juni / Juli

Humperdinck-Musikfest	Siegburg	<a href="http://www.siegburg.de">www.siegburg.de</a>
-----------------------	----------	--

## Juni bis September

Kultur- und Genusssommer Juni-September	Hamm	<a href="http://www.hamm-sieg.de">www.hamm-sieg.de</a>
---	------	--

## Juli

1. Wochenende: Street-Food Festival	Hennef	<a href="http://www.hennef.de">www.hennef.de</a>
1. Sonntag: Siegtal pur – autofreier Sonntag von Siegburg bis Netphen	Gesamtes Siegtal	<a href="http://www.naturregion-siegtal.de">www.naturregion-siegtal.de</a>
2. Wochenende: Keramikmarkt	Siegburg	<a href="http://www.keramikstadt-siegburg.de">www.keramikstadt-siegburg.de</a>
2. Wochenende: Schützenfest	Wissen	<a href="http://www.sv-wissen.de">www.sv-wissen.de</a>
Letzter Sonntag: Trödelmarkt	Eitorf	
1. Samstag nach den Sommerferien: KinderSportFest	Hennef	<a href="http://www.hennef.de">www.hennef.de</a>

## Juli / August

Hennef Live	Hennef	<a href="http://www.hennef.de">www.hennef.de</a>
Kindersportfest	Hennef	<a href="http://www.hennef.de">www.hennef.de</a>
SIEGBURG SOMMER live Ende Juni bis Anfang August	Siegburg	<a href="http://www.siegburgsommerlive.de">www.siegburgsommerlive.de</a>

## Juli bis September

Kunst auf der Burg	Hennef-Stadt Blankenberg	
--------------------	--------------------------	--

## August

Letztes Wochenende: Siegburger Stadtfest	Siegburg	<a href="http://www.stadtfest-siegburg.de">www.stadtfest-siegburg.de</a>
alle 2 Jahre: City Night (Radrennen)	Betzdorf	<a href="http://www.rsc-betzdorf.de">www.rsc-betzdorf.de</a>
3. Wochenende: Föschber Kirmes	Niederfischbach	<a href="http://www.niederfischbach.de">www.niederfischbach.de</a>
Hoflärm	Hamm	<a href="http://www.hoflaerm.de">www.hoflaerm.de</a>
Raiffeisentrathlon	Hamm	<a href="http://www.raiffeisentrathlon.de/hamm">www.raiffeisentrathlon.de/hamm</a>

## September

Nacht der Genüsse	Hamm	<a href="http://www.hamm-sieg.de">www.hamm-sieg.de</a>
2. Wochenende: Schützenfest und Stadtfest	Betzdorf	<a href="http://www.ag-betzdorf.de">www.ag-betzdorf.de</a>
3. Freitag Firmenlauf	Betzdorf	<a href="http://www.anlauf.de">www.anlauf.de</a>
3. Wochenende: Hennefer Stadtfest	Hennef	<a href="http://www.hennef.de">www.hennef.de</a>
4. Wochenende: Eitorfer Kirmes	Eitorf	<a href="http://www.eitorfer-kirmes.de">www.eitorfer-kirmes.de</a>
Ende August / Anfang September: Musik & Shopping	Wissen	<a href="http://www.treffpunktwissen.de">www.treffpunktwissen.de</a>
Ende September / Anfang Oktober Jahrmarkt Wissen	Wissen	<a href="http://www.jahrmarkt-wissen.de">www.jahrmarkt-wissen.de</a>
Erntedankfest mit Umzug	Friesenhagen	<a href="http://www.erntedankfest-friesenhagen.de">www.erntedankfest-friesenhagen.de</a>
alle 2 Jahre: Beethoven in seiner Zeit Internationaler Musikwettbewerb	Siegburg	<a href="http://www.beethoven.siegburg.de">www.beethoven.siegburg.de</a>

## Oktober

1. Wochenende: Kirmes	Mudersbach	<a href="http://www.druiden-hexen-siegerland.de">www.druiden-hexen-siegerland.de</a>
3.10.: Burgmarkt mit traditionellem Handwerk	Windeck	<a href="http://www.windecker-laendchen.com">www.windecker-laendchen.com</a>
letzter Sonntag: Barbarafest	Betzdorf	<a href="http://www.ag-betzdorf.de">www.ag-betzdorf.de</a>

## November

1. Sonntag im November/ Martinsmarkt	Windeck-Rosbach	<a href="http://www.windecker-laendchen.com">www.windecker-laendchen.com</a>
1. Sonntag im November: Stadtfest mit Martinsmarkt	Kirchen	<a href="http://www.druiden-hexen-siegerland.de">www.druiden-hexen-siegerland.de</a>
Sonntag Anfang November: Martinsmarkt	Wissen	<a href="http://www.treffpunktwissen.de">www.treffpunktwissen.de</a>
Mittelaltermarkt	Hennef-Stadt Blankenberg	<a href="http://www.mittelaltermarkt-stadt-blankenber.de">www.mittelaltermarkt-stadt-blankenber.de</a>
Perlenkette, Kunsthandwerk und Design	Siegburg	<a href="http://www.tourismus-siegburg.de">www.tourismus-siegburg.de</a>

## November / Dezember

Mittelalterlicher Markt zur Weihnachtszeit	Siegburg	<a href="http://www.mittelalterlicher-markt-siegburg.de">www.mittelalterlicher-markt-siegburg.de</a>
Anfang Dezember: Weihnachts-Shopping und Markt	Wissen	<a href="http://www.treffpunktwissen.de">www.treffpunktwissen.de</a>
Dienstag vor dem 1. Advent Weihnachtsmarkt in Hamm	Hamm	<a href="http://www.hamm-sieg.de">www.hamm-sieg.de</a>
1. Advent Wochenende: Weihnachtsmarkt	Hennef	<a href="http://www.hennef.de">www.hennef.de</a>
1. Advent Wochenende: Weihnachtsmarkt	Eitorf	<a href="http://www.eitorf.de">www.eitorf.de</a>
2. Advent Wochenende: Weihnachtsmarkt	Betzdorf	<a href="http://www.ag-betzdorf.de">www.ag-betzdorf.de</a>

Den aktuelle Veranstaltungskalender findet ihr auch auf unserer Website:  
[www.naturregion-siegtal.de/service/veranstaltungskalender](http://www.naturregion-siegtal.de/service/veranstaltungskalender)

# Wohnmobilstellplätze

**Wohnmobilstellplatz  
Wanderparkplatz Siegdamm**  
Siegau  
53773 Hennef  
Stellplätze 3 (kostenfrei)  
Tel.: 02242 / 194 33

**Campingplatz Happach**  
Hennefer Straße 8  
53783 Eitorf-Happach  
Tel.: 02243 / 3533  
www.campingplatz-happach.de

**Wohnmobilstellplatz Eitorf  
Siegbrücke**  
Brückenstraße  
53783 Eitorf  
Stellplätze: 3 (kostenfrei)  
Tel.: 02243 / 19433

**Campingplatz Dattenfeld**  
Zum Hochkreuz 5  
51570 Windeck-Dattenfeld  
Tel.: 0171 / 7407821  
www.camping-dattenfeld-sieg.de

**Wohnmobilstellplatz  
„Museumsdorf Altwindeck“**  
Im Thal Windeck  
51570 Windeck-Altwindeck  
Stellplätze: 4 (kostenfrei)  
Tel.: 02292 / 38 88

**Wohnmobilstellplatz  
an der Burg**  
An der Burgruine 5  
51570 Windeck-Altwindeck  
Stellplätze: 8 (kostenfrei)  
Tel.: 02292 / 956 20 23

**Wohnmobilstellplatz Dreisel**  
Steinbachstraße 11  
51570 Windeck-Dreisel  
Stellplätze: 3 (kostenfrei)  
Tel.: 02292 / 956 20 23

**Wohnmobilstellplatz Herchen**  
In der Au 7  
51570 Windeck-Herchen  
Stellplätze: 8 (kostenfrei)  
Tel.: 02292 / 956 20 23

**Wohnmobilstellplatz  
„Hof Fröhling“**  
Rauher Hohn 20  
51570 Windeck  
Stellplätze: 3 (kostenpflichtig)  
Waschmaschine: 3 €  
Tel.: 02292 / 92 99 952  
hof-froehling@t-online.de  
www.hof-froehling.de

**Wohnmobilstellplätze  
am größten Naturfreibad  
des Westerwaldes**  
Thalhausermühle  
57577 Hamm (Sieg)  
Stellplätze: 6 (kostenfrei)  
Tel.: 02682 / 96 97 89

**Wohnmobilstellplatz Wissen**  
Am Zollhaus, 57537 Wissen  
Stellplätze: 4 (kostenfrei)  
Tel.: 02742 / 93 90  
info@rathaus-wissen.de  
www.wissen.eu

**Wohnmobilstellplätze  
Camping im Eichenwald**  
57537 Mittelhof  
Tel.: 02742 / 910643  
www.camping-im-eichenwald.de  
camping@hatzfeldt.de

**Wohnmobilstellplätze  
Gaststätte/Campingplatz  
Zum Hahnhof**  
Nistertalstraße  
57537 Wissen  
Tel.: 02742 / 5610

**Wohnmobilstellplatz Gehardshain  
Am Festplatz**  
Steinebacher Straße (K122)  
57580 Gebhardshain  
Stellplätze: 6  
Tel.: 02741 / 291-118

**Wohnmobilstellplätze Betzdorf**  
Parkplatz „Friedrichstraße“  
Parkplatz „Am Stadion“ \*  
Parkplatz „Schützenplatz“ \*  
57518 Betzdorf  
Stellplätze kostenfrei  
Tel.: 02741 / 291-118

\* nur an veranstaltungsfreien  
Tagen möglich



© Dominik Ketz



Campingplatz Happach, Eitorf

## Picknickbox – Genuss unterwegs



Bucht euer individuelles Picknick-Arrangement in schönster Umgebung. An den Picknickstationen in der Naturregion stehen wetterfeste Boxen, die auf Bestellung frisch bestückt werden.

Und so geht's: Den Wunschkorb direkt auf den Homepages der teilnehmenden Anbieter individuell zusammenstellen, buchen und bezahlen. Im Anschluss daran erhaltet ihr einen Code, um die Kiste vor Ort zu öffnen und schon kann es losgehen. Ihr braucht euch um nichts weiter zu kümmern, auch eine Picknickdecke ist in der Buchung als Leihgabe enthalten.

Das Angebot könnte auch eine tolle Überraschung auf eurer Wander- oder Radtour sein und das Beste: keine lästige Schlepperei unterwegs!

Zu den Anbietern  
und Standorten:





# Baumwipfelpfad Panarbora

Dieser tolle Aussichtsturm ist 40 Meter hoch und ermöglicht einen einzigartigen Blick über die bergische Natur. Ein intensives Naturerlebnis bietet der Baumwipfelpfad mit interaktiven Erlebnisstationen. Er ist, inklusive Aussichtsturm, 1.635 Meter lang und verläuft komplett barrierefrei durch die Baumkronen. Am Boden sorgen Abenteuerspielplatz, Sinnesparcours, Grillhütte und Beachvolleyballfeld für ein rundes Angebot.

Wolltet ihr schon immer mal in einem Baumhaus übernachten? Hier ist das möglich! Ihr möchtet in eine andere Kultur eintauchen? Im Afrika-, Südamerika- oder Asien-Dorf wohnt ihr in einer afrikanischen Lehmhütte, einem südamerikanischen Stelzenhaus oder einer mongolischen Jurte – ganz ohne Fernreise.

Weitere Infos: [www.panarbora.de](http://www.panarbora.de)

Baumwipfelpfad Panarbora, Nutscheidstr. 1, 51545 Waldbröl



© Dominik Ketz

## Besucherzentrum Naturregion Sieg

Direkt am Siegwasserfall in Windeck-Schladern befindet sich das Besucherzentrum der Naturregion Sieg. Hier könnt ihr euch kompetent beraten lassen und mit umfangreichem Infomaterial zu den Angeboten der Region eindecken. Außerdem erwartet euch eine große Auswahl regionaler Produkte, die sich als Andenken oder Mitbringsel eignen.

In der Ausstellung mit „Erzählbäumen“ erfahrt ihr anhand von Videos etwas über die Geschichte des Siegtals, Experten geben Tipps von Wandern bis Genuss und die Kinder erwartet ein Tierstimmen-Quiz.



### Informationen

Ausführliche Informationen zur den Angeboten der Naturregion Sieg findet ihr unter [www.naturregion-sieg.de](http://www.naturregion-sieg.de). Oder bestellt die Info-Broschüren und Karten telefonisch oder per Mail beim Besucherzentrum Naturregion Sieg:

### Besucherzentrum Naturregion Sieg

Schönecker Weg 3, 51570 Windeck  
Telefon: +49 (0)2292 956 20 23  
E-Mail: [info@naturregion-sieg.de](mailto:info@naturregion-sieg.de)  
[www.naturregion-sieg.de](http://www.naturregion-sieg.de)



**Pocketguide  
Natursteig Sieg**  
14 Etappen mit ausführlichen Tourbeschreibungen und Kartenausschnitten

**Pocketguide  
Erlebniswege Sieg**  
25 Rundwege mit ausführlichen Tourbeschreibungen und Kartenausschnitten

**Übersichtskarte  
Radweg Sieg**  
Karte und Tourenbeschreibungen mit Tipps für Sehenswertes, Unterkünften, Service- und Verleihstationen

**Übersichtskarte  
Für junge  
Entdecker\*innen**  
Wanderwege und Freizeitangebote für Familien und Kinder

**Übersichtskarte  
Naturregion Sieg**  
Faltpfad mit Natursteig Etappen, Erlebniswegen, Radweg und Sehenswürdigkeiten

**Kanufahren  
auf der Sieg**  
Kanuverleiher und Anbieter von geführten Touren, Ein- und Ausstiegsstellen

**Gastronomie-  
verzeichnis**  
Gastfreundschaft genießen in der Naturregion Sieg



**Legende**

- Zuweg Natursteig Sieg (Markierung: )
- Natursteig Sieg
- Etappe
- Erlebniswege Sieg
- Wanderparkplatz / Startpunkt Erlebnisweg
- Radweg Sieg
- Aussichtspunkt
- Sehenswürdigkeit

**Natursteig Sieg – Etappen**

- 01 Bhf. Siegburg–Bhf. Hennef (15,1 km)
- 02 Bhf. Hennef–Bhf. Blankenberg (18,6 km)
- 03 Bhf. Blankenberg–Bhf. Merten (13 km)
- 04 Bhf. Merten–Bhf. Eitorf (14,7 km)
- 05 Bhf. Eitorf–Bhf. Herchen (21,4 km)
- 06 Schleife um Herchen (18,8 km)
- 07 Bhf. Herchen–Bhf. Schladern (18,4 km)
- 08 Bhf. Schladern–Bhf. Au (18 km)
- 09 Bhf. Au–Bhf. Wissen (18,7 km)
- 10 Schleife um Wissen (25,2 km)
- 11 Bhf. Wissen–Bhf. Scheuerfeld (15,7 km)
- 12 Bhf. Scheuerfeld–Bhf. Alsdorf (16 km)
- 13 Bhf. Alsdorf–Bhf. Kirchen (11,2 km)
- 14 Bhf. Kirchen–Bhf. Mundersbach (19,5 km)

Alle Weglängen inkl. Zuwege

**Erlebniswege Sieg**

- 01 Heideweg (22,9 km)
- 02 Mönchweg (8,3 km)
- 03 Talsperrenweg (22,7 km)
- 04 Kulturlandweg (10,2 km)
- 05 Marienweg (7,2 km)
- 06 Holzweg (10,6 km)
- \* 07 Burgweg (5,7 km)
- 08 Dreitälerweg (16,6 km)
- 09 Streuobstweg (6,4 km)
- \* 10 Wildwiesenweg (5,6 km)
- 11 Dörferweg (13,1 km)
- 12 Zeit-Reise-Weg (6,3 km)
- 13 Försterweg (17,1 km)
- \* 14 Künstlerweg (5,8 km)
- 15 Wälderweg (17,7 km)
- 16 Pulvermühlenweg (13,0 km)
- 17 Zeitenweg (4,5 km)
- \* 18 Mäanderweg (8,1 km)
- 19 Landlebenweg (15,3 km)
- 20 Klosterdorfweg (2,9 km)
- 21 Auenlandweg (3,1 km)
- \* 22 Räuberweg (4,7 km)
- 23 Hexenweg (7,8 km)
- \* 24 Eichhörnchenweg (2,9 km)
- 25 Erzquellweg (11,3 km)

**Extra-Tipp (E):**

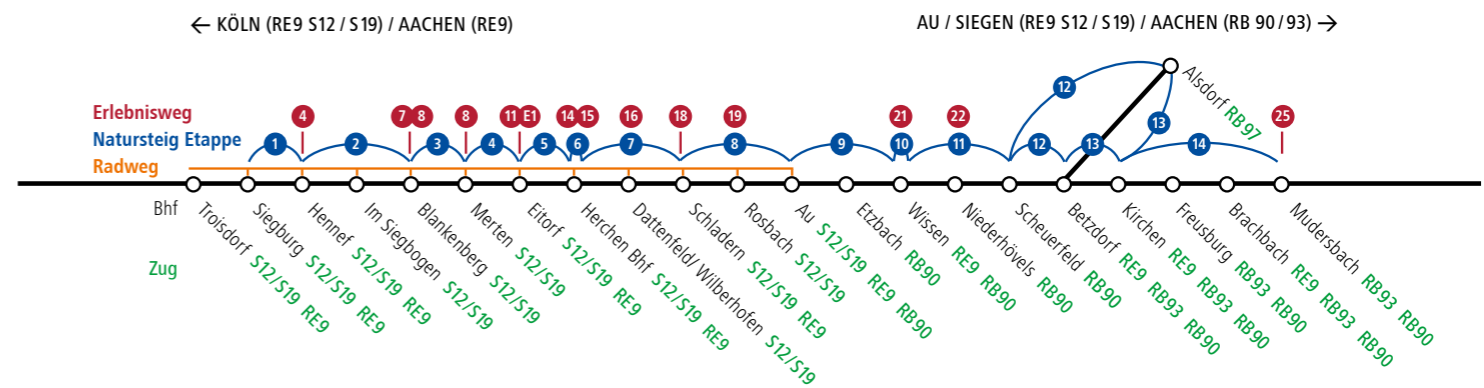
- E1 Stadtrundgang Eitorf (5,4 km)
- \* E2 Kiki Erlebnis-Lehrpfad (2 km)
- \* E3 Wald- und Bienenlehrpfad (3,7 km / 3 km)

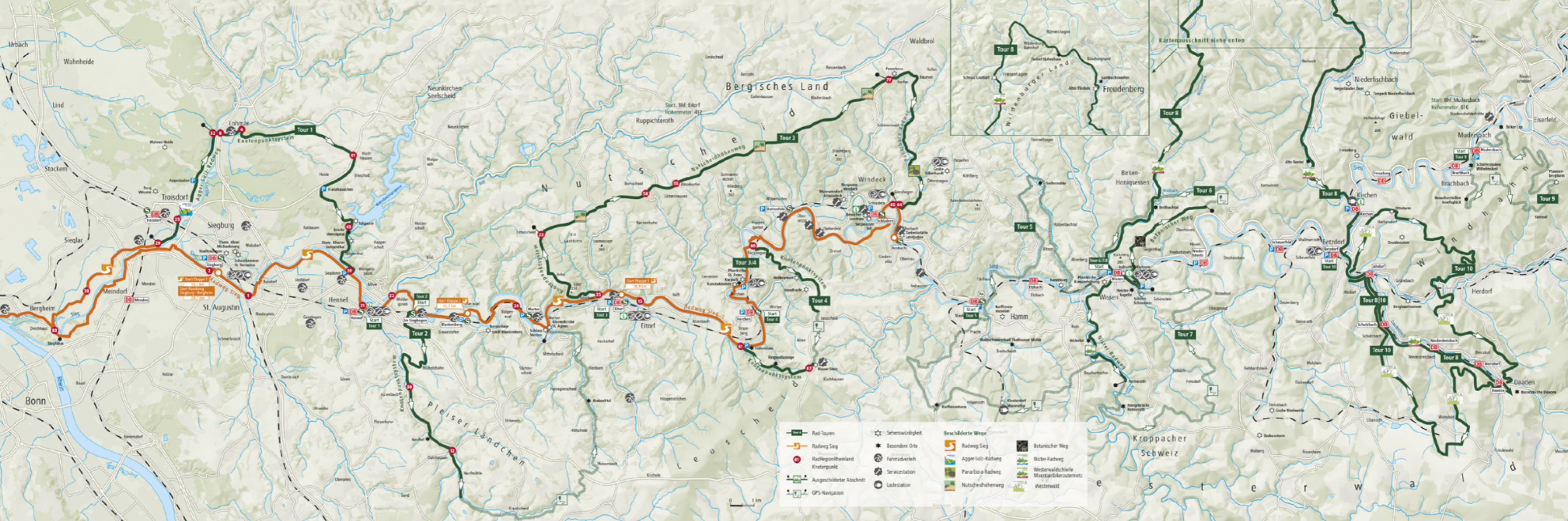


Beim Urlaub in der Naturregion Sieg bleibt der Autoschlüssel am Schlüsselbrett hängen. Euer persönlicher Chauffeur bringt euch zur Unterkunft, zum nächsten Ausflugsziel oder nach der Wanderung auf dem Natursteig und den Erlebniswegen zurück zum Ausgangspunkt. Wie das funktioniert? Mit dem gut ausgebauten und getakteten Bus- und Bahnnetz in der Region. Alle Etappen des Natursteig Sieg und die meisten Erlebniswege Sieg starten und enden an einem Bahnhof. Das ist nicht nur bequem, ganz nebenbei schont das auch die Natur.

**Das Gäste-Ticket für die Naturregion Sieg**  
Für Mehrtagestouren könnt ihr eure Übernachtungen auf unserer Website buchen und euch so unser Gäste-Ticket sichern. Damit fahrt ihr während eures gesamten Aufenthalts in der Naturregion Sieg kostenlos mit der Bahn.

Die Fahrradmitnahme ist kostenpflichtig.  
Weitere Infos unter: [www.naturregion-sieg.de/radfahren](http://www.naturregion-sieg.de/radfahren)





**Radweg Sieg**  
 Länge: 64 km  
 Niederkassel-Mondorf bis Bhf. Rosbach  
 Startpunkte: an allen Bahnhöfen der Naturregion Sieg von Siegburg bis Rosbach  
 Höhenmeter: Anstieg 255 m, Abstieg 163

**Rundweg Siegburg – Bergheim – Siegburg**  
 Länge: 29,7 km  
 Start / Ziel: Bhf. Siegburg

**Etappe 1  
 Siegburg – Stadt Blankenberg**  
 Länge: 18,1 km  
 Start: Bhf. Siegburg  
 Ziel: S-Bahn-Haltepunkt Blankenberg

**Etappe 2  
 Stadt Blankenberg – Eitorf**  
 Länge: 12,2 km  
 Start: S-Bahn-Haltepunkt Stadt Blankenberg  
 Ziel: Bhf. Eitorf

**Etappe 3  
 Eitorf – Rosbach**  
 Länge: 26,9 km  
 Start: Bhf. Eitorf  
 Ziel: Bhf. Rosbach

**Tour 1 – Agger und Pflug**  
 Länge: 35,5 km  
 Start: Bhf. Hennef / P Siegdamm  
 Höhenmeter: 195

**Tour 2 – Hanf im Glück**  
 Länge: 35,6 km  
 Start: S-Bahn-Haltepunkt „Im Siegbogen“  
 Höhenmeter: 288

**Tour 3 – Höhenflug**  
 Länge: 58 km  
 Start: Bhf. Eitorf  
 Höhenmeter: 412

**Tour 4 – Wald und Weide**  
 Länge: 21,2 km  
 Start: Bhf. Herchen  
 Höhenmeter: 324

**Tour 5 – Hammer Berg- und Tal-Tour**  
 Länge: 42,5 km  
 Start: Bhf. Au  
 Höhenmeter: 537

**Tour 6 – Stille Post**  
 Länge: 17,7 km  
 Start: Bhf. Wissen  
 Höhenmeter: 178

**Tour 7 – Nister Flitzer**  
 Länge: 28,2 km  
 Start: Bhf. Wissen  
 Höhenmeter: 527

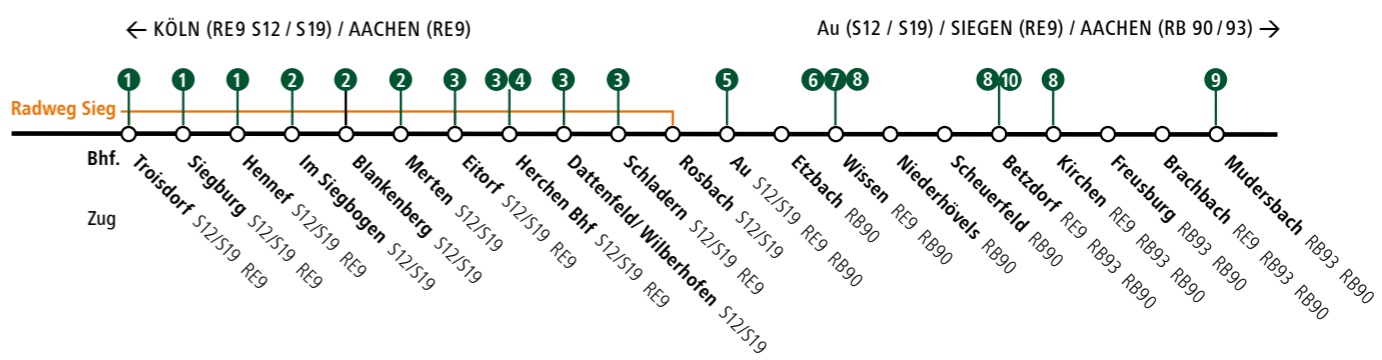
**Tour 8 – Westerwaldschleife**  
 Länge: 62,8 km  
 Start: Bhf. Wissen  
 Anstieg: 640 m  
 Abstieg: 511 m

**Tour 9 – Bergbau per Bike**  
 Länge: 22,6 km  
 Start: Bhf. Mudersbach  
 Höhenmeter: 616

**Tour 10 – MTB Hauptroute A**  
 Länge: 45,9 km  
 Start: Bhf. Betzdorf  
 Höhenmeter: 1.006

**TRAIL & RAIL – klimafreundlich unterwegs!**  
 Alle Tourempfehlungen starten an Bahnhöfen. Und egal, ob ihr den Radweg Sieg als Tagestour angehen oder nur ein paar Ziele miteinander verbinden möchten – mit der Bahn könnt ihr jeden Einstiegsort einfach erreichen und mit dem Zug zum Ausgangspunkt zurückfahren.

**Das Gäste-Ticket für die Naturregion Sieg**  
 Für Mehrtagestouren könnt ihr eure Übernachtungen auf unserer Website buchen und euch so unser Gäste-Ticket sichern. Damit fahrt ihr während eures gesamten Aufenthalts in der Naturregion Sieg kostenlos mit der Bahn.  
 Die Fahrradmitnahme ist kostenpflichtig.  
 Weitere Infos unter: [www.naturregion-sieg.de/radfahren](http://www.naturregion-sieg.de/radfahren)



**Impressum**  
 Herausgeber: Naturregion Sieg GbR, Siegburg  
 Fotos: Naturregion Sieg GbR, Rhein-Sieg-Kreis, Alpakas des Westens, Holger Arndt, Markus Döring, Jiri Hampl, Angelica Hocke, Dominik Ketz, Nadine Letocha, Maria Mensching, Matthias Reinhardt, Barbara Roth, Björn Schumacher, Delia Sedlmeier, Klaus Wahl, Gemeinde Windeck  
 Konzeption und Gestaltung: [www.nzkd.de](http://www.nzkd.de)  
 2. Auflage, Mai 2022





**Besucherzentrum Naturregion Sieg**

Schönecker Weg 3, 51570 Windeck

Telefon: +49 (0)2292 956 20 23

E-Mail: [info@naturregion-sieg.de](mailto:info@naturregion-sieg.de)

[www.naturregion-sieg.de](http://www.naturregion-sieg.de)



Naturregion  
**Sieg**